



Górzno, 2026



2026-2032

**GMINNY PROGRAM
REWITALIZACJI**

dla Miasta i Gminy Górzno



Spis treści

Wstęp	5
1. Uwarunkowania prawne	6
2. Wykaz pojęć zastosowanych w opracowaniu	7
3. Powiązania GPR z dokumentami strategicznymi i planistycznymi	9
3.1 Powiązania GPR z dokumentami na poziomie regionalnym	9
3.2 Powiązania GPR z dokumentami na poziomie lokalnym	10
3.3 Zgodność z prawem wodnym	11
4. Synteza diagnozy służącej wyznaczeniu obszaru zdegradowanego i obszaru rewitalizacji	13
4.1 Metodyka wyznaczania obszaru zdegradowanego i obszaru rewitalizacji	13
4.2 Dobór kryteriów delimitacji	15
4.3 Wyznaczenie obszaru zdegradowanego i obszaru rewitalizacji	23
5. Analiza pogłębiona obszaru rewitalizacji	29
5.1 Obszar rewitalizacji	30
5.2 Rys historyczny i uwarunkowania gminy Górzno	30
5.3 Podobszar rewitalizacji Górzno	31
5.3.1 Sfera społeczna	33
5.3.2 Sfera gospodarcza	38
5.3.3 Sfera środowiskowa	39
5.3.4 Sfera przestrzenno-funkcjonalna	39
5.3.5 Sfera techniczna	42
5.3.6 Podsumowanie analizy pogłębionej podobszaru rewitalizacji Górzno	43
5.4 Podobszar rewitalizacji Miesiączkowo	44
5.4.1 Sfera społeczna	45
5.4.2 Sfera gospodarcza	49
5.4.3 Sfera środowiskowa	50
5.4.4 Sfera przestrzenno-funkcjonalna	50
5.4.5 Sfera techniczna	52
5.4.6 Podsumowanie analizy pogłębionej podobszaru rewitalizacji Miesiączkowo	54
5.5 Syntetyczne podsumowanie analizy pogłębionej oraz identyfikacja potrzeb rewitalizacyjnych	55
6. Wizja stanu obszaru rewitalizacji po przeprowadzonej rewitalizacji	58
7. Cele rewitalizacji wraz z odpowiadającymi im kierunkami działań	59
8. Przedsięwzięcia rewitalizacyjne	63
9. Komplementarność i mechanizmy integrowania	99
9.1 Komplementarność przestrzenna	99
9.2 Komplementarność problemowa	100
9.3 Komplementarność proceduralno-instytucjonalna	101
9.4 Komplementarność międzyokresowa	101
9.5 Komplementarność źródeł finansowania	103
9.6 Podsumowanie komplementarności	104
9.7 Dostępność	106
9.8 Mechanizmy integracji	107
10. Indykatywne ramy finansowe	109
11. Opis struktury zarządzania	109

11.1 Wdrażanie GPR	109
11.2. System monitoringu i oceny GPR	112
Monitorowanie postępu realizacji przedsięwzięć rewitalizacyjnych	113
Aktualizacja GPR.....	113
Harmonogram realizacji	114
Koszty zarządzania	115
12. Upowszechnianie dokumentu i proces partycypacji społecznej.....	116
12.1 Upowszechnianie opracowanie GPR.....	116
12.2 Uspołecznienie wdrażania GPR.....	119
13. GPR jako strategia IIT	121
14. Strategiczna ocena oddziaływania na środowisko	123
15. Określenie niezbędnych zmian w uchwałach.....	123
16. Zmiany w zakresie planowania i zagospodarowania przestrzennego	124
16.1 Specjalna strefa rewitalizacji	124
Spis rysunków i tabel	125

Wstęp

Gminny Program Rewitalizacji dla Miasta i Gminy Górzno na lata 2026-2032 jest dokumentem operacyjnym, stanowiącym odzwierciedlenie aspiracji rozwojowych władz samorządowych gminy i nakreślającym jej konkretne potrzeby rozwojowe. Definiuje przy tym politykę rewitalizacyjną obszaru w perspektywie długookresowej. Zapisy zawarte w dokumencie umożliwiają realizację kompleksowych, spójnych i ukierunkowanych terytorialnie działań, których fundamentalnym celem jest wspieranie lokalnej społeczności, porządku przestrzennego, rozwoju gospodarczego oraz zrównoważonego rozwoju. Każde przedsięwzięcie ujęte w GPR stanowi konkretną odpowiedź na zidentyfikowane potrzeby mieszkańców i w perspektywie długoterminowej przyczynia się do poprawy jakości ich życia. Podstawą planowanych działań rewitalizacyjnych są potrzeby interesariuszy, rozpoznane i opisane w niniejszym dokumencie. Warto nadmienić, że niniejszy dokument stanowi kontynuację działań rewitalizacyjnych w Mieście i Gminie Górzno, zapoczątkowanych poprzez realizację Gminnego Programu Rewitalizacji Miasta i Gminy Górzno na lata 2016-2023.

Należy wskazać, że inicjowanie, opracowanie i uchwalenie Gminnego Programu Rewitalizacji znajduje się pośród zadań własnych samorządu gminy zgodnie z zapisami ustawy o rewitalizacji z dnia 9 października 2015 (Dz. U. z 2024 poz. 278) oraz ustawy z dnia 8 marca 1990 r. o samorządzie gminnym (Dz. U. z 2025 r. poz. 1153, 1436, z 2026 r. poz. 252). Początkowy etap dokumentu stanowiło podjęcie uchwały w sprawie wyznaczenia obszaru zdegradowanego i obszaru rewitalizacji, która stanowiła akt prawa miejscowego (**Uchwała nr XIX/127/2025 Rady Miejskiej w Górznie z dnia 24 listopada 2025 r. w sprawie wyznaczenia obszaru zdegradowanego i obszaru rewitalizacji Miasta i Gminy Górzno**). Wyznaczenie obszaru przeprowadzono na podstawie szczegółowej analizy, identyfikującej negatywne zjawiska społeczne, gospodarcze, przestrzenne, środowiskowe oraz techniczne, które zostały wykazane w diagnozie. Kolejnym obligatoryjnym krokiem było przyjęcie **Uchwały Nr XX/135/2025 Rady Miejskiej w Górznie z dnia 29-12-2025 w sprawie przystąpienia do sporządzenia Gminnego Programu Rewitalizacji dla Miasta i Gminy Górzno na lata 2026-2032**.

Co istotne, sam proces rewitalizacji polega na wyprowadzaniu ze stanu kryzysowego wyznaczonych uprzednio obszarów zdegradowanych. Dzięki Gminnemu Programowi Rewitalizacji przedsięwzięcia rewitalizacyjne prowadzone są w sposób skoncentrowany na obszarze, na którym zidentyfikowano największe natężenie problemów w sferze społecznej i pozaspółecznej.

1. Uwarunkowania prawne

Podstawą Prawną Gminnego Programu Rewitalizacji dla Miasta i Gminy Górzno na lata 2026-2032 jest ustawa z dnia 9 października 2015 r. o rewitalizacji (Dz. U. z 2024 r. poz. 278). Niniejszy dokument został opracowany zgodnie z wymogami uwzględniając wszystkie niezbędne elementy zarówno pod względem merytorycznym (treść poszczególnych rozdziałów), jak i organizacyjnym (w tym proces partycypacji społecznej). Gminny Program Rewitalizacji został przygotowany również w oparciu o akty prawne regulujące proces rewitalizacji tj.:

- Ustawy z dnia 9 października 2015 r. o rewitalizacji (Dz. U. z 2024 r. poz. 278);
- Ustawa o samorządzie gminnym z dnia 8 marca 1990 r. (Dz. U. z 2025 r. poz. 1153, 1436, z 2026 r. poz. 252);
- Ustawa z dnia 27 marca 2003 r. o planowaniu i zagospodarowaniu przestrzennym (Dz. U. z 2024 r. poz. 1130, 1907, 1940, z 2025 r. poz. 527, 680, 1668, 1847, z 2026 r. poz. 24);
- Ustawa z dnia 11 września 2019 r. Prawo zamówień publicznych (Dz. U. z 2024 r. poz. 1320, z 2025 r. poz. 620, 769, 794, 1165, 1173, 1235, z 2026 r. poz. 252);
- Ustawa z dnia 21 sierpnia 1997 r. o gospodarce nieruchomościami (Dz. U. z 2026 r. poz. 399);
- Ustawa z dnia 20 lipca 2017 r. o Krajowym Zasobie Nieruchomości (Dz. U. z 2025 r. poz. 834, z 2026 r. poz. 39, 426);
- Ustawa z dnia 21 czerwca 2001 r. o ochronie praw lokatorów, mieszkaniowym zasobie gminy i o zmianie Kodeksu cywilnego (Dz. U. z 2023 r. poz. 725);
- Ustawa z dnia 23 lipca 2003 r. o ochronie zabytków i opiece nad zabytkami (Dz. U. z 2024 r. poz. 1292, 1907, z 2025 r. poz. 537, 1168, 1673);
- Ustawa z dnia 3 października 2008 r. o udostępnianiu informacji o środowisku i jego ochronie, udziale społeczeństwa w ochronie środowiska oraz o ocenach oddziaływania na środowisko (Dz. U. z 2024 r. poz. 1112, 1881, 1940, 1535.);
- Ustawa z dnia 17 maja 1989 r. Prawo geodezyjne i kartograficzne (Dz. U. z 2024 r. poz. 1151, 1824, z 2025 r. poz. 1019, 1542, 1792);
- Ustawa z dnia z dnia 28 kwietnia 2022 r. o zasadach realizacji zadań finansowanych ze środków europejskich w perspektywie finansowej 2021–2027 (Dz. U. z 2025 r. poz. 1733, 1844).

W dokumencie zostały uwzględnione również wymogi zawarte w *Umowie Partnerstwa dla realizacji Polityki Spójności na 2021-2027* oraz opublikowanymi przez Ministerstwo Funduszy i Polityki Regionalnej *Zasadami realizacji instrumentów terytorialnych w Polsce w perspektywie finansowej UE na lata 2021-2027*.

2. Wykaz pojęć zastosowanych w opracowaniu

Wskazane poniżej pojęcia należą do nomenklatury dotyczącej rewitalizacji i pochodzą z **Ustawy o rewitalizacji z dnia 9 października 2015 r. (Dz.U.2024 poz. 278)**.

OBSZAR ZDEGRADOWANY – obszar, na którym zidentyfikowano stan kryzysowy. Obszar zdegradowany może być podzielony na podobszary, w tym podobszary nieposiadające ze sobą wspólnych granic pod warunkiem stwierdzenia sytuacji kryzysowej w każdym z podobszarów.

OBSZAR REWITALIZACJI – obszar obejmujący całość lub część obszaru zdegradowanego, cechującego się szczególną koncentracją negatywnych zjawisk, na którym, z uwagi na istotne znaczenie dla rozwoju lokalnego, zamierza się prowadzić rewitalizację. Obszar rewitalizacji może być podzielony na podobszary, w tym podobszary nieposiadające ze sobą wspólnych granic, lecz nie może obejmować terenów większych niż 20% powierzchni gminy oraz być zamieszkały przez więcej niż 30% mieszkańców gminy. W skład obszaru rewitalizacji mogą wejść obszary, na których zidentyfikowano problemy w sferze społecznej, przestrzenno-funkcjonalnej, gospodarczej, środowiskowej, technicznej. Dodatkowo w zasięg obszaru rewitalizacji mogą wchodzić tereny przemysłowe (w tym portowe i wydobywcze), powojenne lub pokolejowe, wyłącznie w przypadku, gdy przewidziane dla nich działania są ściśle powiązane z celami rewitalizacji dla danego obszaru rewitalizacji.

PROGRAM REWITALIZACJI

- gminny program rewitalizacji, o którym mowa w art. 14 ust. 1 **Ustawy z dnia 9 października 2015 r. o rewitalizacji (Dz. U. z 2024 poz. 278)**.
- inicjowany, opracowany i uchwalony przez Radę Gminy, na podstawie **art. 18 ust. 2 pkt. 6 ustawy z dnia 8 marca 1990 r. o samorządzie gminnym (Dz.U. 2024 poz. 1465)** wieloletni program działań w sferze społecznej oraz gospodarczej lub przestrzenno-funkcjonalnej lub technicznej lub środowiskowej, zmierzający do wyprowadzenia obszarów rewitalizacji ze stanu kryzysowego oraz stworzenia warunków do ich zrównoważonego rozwoju, stanowiący narzędzie planowania, koordynowania i integrowania różnorodnych aktywności w ramach rewitalizacji,

STAN KRYZYSOWY - stan spowodowany koncentracją negatywnych zjawisk społecznych (w szczególności bezrobocia, ubóstwa, przestępczości, niskiego poziomu edukacji lub kapitału społecznego, niewystarczającego poziomu uczestnictwa w życiu publicznym i kulturalnym), współwystępujących z negatywnymi zjawiskami w co najmniej jednej z następujących sfer:

- gospodarczej (w szczególności w zakresie niskiego stopnia przedsiębiorczości, słabej kondycji lokalnych przedsiębiorstw),

- środowiskowej (w szczególności w zakresie przekroczenia standardów jakości środowiska, obecności odpadów stwarzających zagrożenie dla życia, zdrowia, ludzi bądź stanu środowiska),
- przestrzenno-funkcjonalnej (w szczególności w zakresie niewystarczającego wyposażenia w infrastrukturę techniczną i społeczną, braku dostępu do podstawowych usług lub ich niskiej jakości, niedostosowania rozwiązań urbanistycznych do zmieniających się funkcji obszaru, niskiego poziomu obsługi komunikacyjnej),
- technicznej (w szczególności w zakresie degradacji stanu technicznego obiektów budowlanych, w tym o przeznaczeniu mieszkaniowym oraz braku funkcjonowania rozwiązań technicznych umożliwiających efektywne korzystanie z obiektów budowlanych, w szczególności w zakresie energooszczędności i ochrony środowiska).

Skalę negatywnych zjawisk odzwierciedlają mierniki rozwoju opisujące powyższe sfery, które wskazują na niski poziom rozwoju lub dokumentują silną dynamikę spadku poziomu rozwoju, w odniesieniu do wartości dla całego miasta.

REWITALIZACJA - kompleksowy proces wyprowadzania ze stanu kryzysowego obszarów zdegradowanych poprzez działania całościowe (powiązane wzajemnie przedsięwzięcia obejmujące kwestie społeczne oraz gospodarcze lub przestrzenno-funkcjonalne lub techniczne lub środowiskowe), integrujące interwencję na rzecz społeczności lokalnej, przestrzeni i lokalnej gospodarki, skoncentrowane terytorialnie i prowadzone w sposób zaplanowany oraz zintegrowany poprzez programy rewitalizacji.

Rewitalizacja zakłada optymalne wykorzystanie specyficznych uwarunkowań danego obszaru oraz wzmocnienie jego lokalnych potencjałów, jest procesem wieloletnim, prowadzonym przez interesariuszy (m.in. przedsiębiorców, organizacje pozarządowe, właścicieli nieruchomości, organy władzy publicznej, etc.) tego procesu, w tym przede wszystkim we współpracy z lokalną społecznością. Działania służące wspieraniu procesów rewitalizacji prowadzone są w sposób spójny: wewnętrznie (poszczególne działania pomiędzy sobą) oraz zewnętrznie (z lokalnymi politykami sektorowymi, np. transportową, energetyczną, celami i kierunkami wynikającymi z dokumentów strategicznych i planistycznych).

3. Powiązania GPR z dokumentami strategicznymi i planistycznymi

Gminny Program Rewitalizacji dla Miasta i Gminy Górzno na lata 2026-2032 przeanalizowano pod kątem zgodności i spójności z kluczowymi dokumentami planistycznymi i operacyjnymi. Należy podkreślić, iż proces rewitalizacji co do zasady ma wymiar lokalny i powinien kreować rozwój na poziomie jednostek samorządu terytorialnego, jednak pośrednio przyczynia się także do realizacji celów i założeń programów na poziomie regionu i kraju.

Poniżej został przedstawiony schemat celów i kierunków działań Gminnego Programu Rewitalizacji dla Miasta i Gminy Górzno na lata 2026-2032, po czym wykazano zgodność dokumentów programowych z GPR na poziomie celów z dokumentami strategicznymi w skali regionalnej oraz gminnej.

Tabela 1 Cele rewitalizacji i kierunki działań GPR

Cele rewitalizacji	Cel 1 Aktywizacja społeczna i wzmocnienie spójności lokalnej	Cel 2 Poprawa jakości przestrzeni publicznych i infrastruktury sprzyjającej integracji mieszkańców
Kierunki działań	1.1. Rozwój i poprawa dostępności usług społecznych oraz opiekuńczych	2.1. Rewitalizacja i porządkowanie przestrzeni publicznych
Kierunki działań	1.2. Działania na rzecz integracji społecznej i międzypokoleniowej	2.2. Tworzenie i rozwój miejsc integracji społecznej
Kierunki działań	1.3. Aktywizacja mieszkańców zagrożonych wykluczeniem społecznym	2.3. Poprawa dostępności obiektów publicznych
Kierunki działań	1.4. Rozwój oferty kulturalnej, edukacyjnej i rekreacyjnej	2.4. Modernizacja infrastruktury rekreacyjnej i sportowej
Kierunki działań	1.5. Wspieranie postaw zaradności i lokalnej przedsiębiorczości	2.5. Poprawa efektywności energetycznej i jakości środowiska

Źródło: Opracowanie własne

3.1 Powiązania GPR z dokumentami na poziomie regionalnym

Strategia Rozwoju województwa kujawsko-pomorskiego do roku 2030 – Strategia przyspieszenia 2030+

Strategia rozwoju jest najważniejszym dokumentem, który opracowuje Samorząd Województwa w celu wyznaczenia kierunków rozwoju województwa na nadchodzące lata. Poniżej, w formie tabelarycznej, zaprezentowano zestawienie komplementarności zapisów Strategii Rozwoju województwa kujawsko-pomorskiego do roku 2030 – Strategia przyspieszenia 2030+ z założeniami Gminnego Programu Rewitalizacji dla Miasta i Gminy Górzno na lata 2026-2032 na poziomie celów strategicznych i kierunków działań.

Strategia Rozwoju województwa kujawsko-pomorskiego do roku 2030 – Strategia przyspieszenia 2030+: Cele ogólne	Komplementarność Gminnego Programu Rewitalizacji dla Miasta i Gminy Górzno na lata 2026-2032 na poziomie celów strategicznych i kierunków działań
Cel główny: 1. Skuteczna edukacja	<p>Cel 1</p> <p>Aktywizacja społeczna i wzmocnienie spójności lokalnej</p> <p>1.4. Rozwój oferty kulturalnej, edukacyjnej i rekreacyjnej</p>
Cel główny: 2. Zdrowe, aktywne i zamożne społeczeństwo	<p>Cel 1</p> <p>Aktywizacja społeczna i wzmocnienie spójności lokalnej</p> <p>1.2. Działania na rzecz integracji społecznej i międzypokoleniowej</p> <p>1.3. Aktywizacja mieszkańców zagrożonych wykluczeniem społecznym</p> <p>1.4. Rozwój oferty kulturalnej, edukacyjnej i rekreacyjnej</p> <p>1.5. Wspieranie postaw zaradności i lokalnej przedsiębiorczości</p> <p>Cel 2</p> <p>Poprawa jakości przestrzeni publicznych i infrastruktury sprzyjającej integracji mieszkańców</p> <p>2.2. Tworzenie i rozwój miejsc integracji społecznej</p> <p>2.4. Modernizacja infrastruktury rekreacyjnej i sportowej</p>
Cel główny: 3. Konkurencyjna gospodarka	<p>Cel 1</p> <p>Aktywizacja społeczna i wzmocnienie spójności lokalnej</p> <p>1.5. Wspieranie postaw zaradności i lokalnej przedsiębiorczości</p>
Cel główny: 4. Dostępna przestrzeń i czyste środowisko	<p>Cel 2</p> <p>Poprawa jakości przestrzeni publicznych i infrastruktury sprzyjającej integracji mieszkańców</p> <p>2.1. Rewitalizacja i porządkowanie przestrzeni publicznych</p> <p>2.2. Tworzenie i rozwój miejsc integracji społecznej</p> <p>2.3. Poprawa dostępności obiektów publicznych</p> <p>2.4. Modernizacja infrastruktury rekreacyjnej i sportowej</p> <p>2.5. Poprawa efektywności energetycznej i jakości środowiska</p>
Cel główny: 5. Spójne i bezpieczne województwo	<p>Cel 2</p> <p>Poprawa jakości przestrzeni publicznych i infrastruktury sprzyjającej integracji mieszkańców</p> <p>2.1. Rewitalizacja i porządkowanie przestrzeni publicznych</p>

Powyższa analiza umożliwia stwierdzenie wysokiego poziomu komplementarności zapisów obu badanych dokumentów, zwłaszcza w przypadku celu głównego 2 (Zdrowe, aktywne i zamożne społeczeństwo) oraz celu głównego 4 (Dostępna przestrzeń i czyste środowisko).

3.2 Powiązania GPR z dokumentami na poziomie lokalnym

Strategia Rozwoju Gminy Górzno na lata 2026-2032

Strategia Rozwoju Miasta i Gminy Górzno na lata 2026–2032 jest obecnie w trakcie opracowania. Z tego względu na etapie przygotowania Gminnego Programu Rewitalizacji nie jest możliwe przeprowadzenie pełnej analizy komplementarności obu dokumentów. Zakłada się, że po jej uchwaleniu cele i kierunki działań obu dokumentów będą spójne i wzajemnie się uzupełniające.

Strategia Rozwiązywania Problemów Społecznych Gminy Górzno na lata 2021-2027

Dokument Strategii Rozwiązywania Problemów Społecznych Gminy Górzno został przygotowany na lata 2021-2027. W swoich założeniach programowych odnosi się do innych dokumentów z zakresu polityki społecznej funkcjonujących na poziomie europejskim, ogólnopolskim i samorządowym.

Cele operacyjne:

1. **Wsparcie mieszkańców zagrożonych i dotkniętych ubóstwem.**
2. **Aktywizacja osób i grup zagrożonych wykluczeniem społecznym z powodu bezrobocia**
3. **Pomoc osobom zagrożonym bezdomnością i bezdomnym.**

Zapisy Gminnego Programu Rewitalizacji dla Miasta i Gminy Górzno na lata 2026–2032 pozostają z natury rzeczy spójne z założeniami Strategii Rozwiązywania Problemów Społecznych Gminy Górzno na lata 2021–2027. Wynika z istoty procesu rewitalizacji, który z założenia ukierunkowany jest na przeciwdziałanie problemom społecznym oraz poprawę jakości życia mieszkańców. Zapisy Strategii Rozwiązywania Problemów Społecznych Gminy Górzno na lata 2021-2027 są realizowane głównie poprzez cel rewitalizacji 1 (**Aktywizacja społeczna i wzmocnienie spójności lokalnej**) z wyszczególnieniem następujących kierunków rozwoju:

- 1.1. Rozwój i poprawa dostępności usług społecznych oraz opiekuńczych
- 1.2. Działania na rzecz integracji społecznej i międzypokoleniowej
- 1.3. Aktywizacja mieszkańców zagrożonych wykluczeniem społecznym
- 1.5. Wspieranie postaw zaradności i lokalnej przedsiębiorczości

Plan Gospodarki Niskoemisyjnej

Celem głównym niniejszego dokumentu jest rozwój gospodarki niskoemisyjnej przy zapewnieniu zrównoważonego rozwoju gminy. Przetworzenie obecnie funkcjonującej gospodarki na gospodarkę niskoemisyjną wymagać będzie zaangażowania wszystkich interesariuszy tj. lokalnej administracji, mieszkańców, dostawców energii i przedsiębiorstw energetycznych, wspólnot i spółdzielni mieszkaniowych, podmiotów działających w sektorze transportu czy budownictwa. Rozwój gospodarki niskoemisyjnej przy uwzględnieniu zasad zrównoważonego rozwoju determinowany będzie przez działania polityczne, gospodarcze i społeczne. Zakłada się, że wzrostowi gospodarczemu towarzyszyć będzie zmniejszenie presji na środowisko. Wdrożenie niniejszego Planu ma ułatwić adaptację wszystkich sektorów do wymogów gospodarki niskoemisyjnej.

Założenia niniejszego dokumentu realizowane będą poprzez cel rewitalizacji 2 Gminnego Programu Rewitalizacji dla Miasta i Gminy Górzno na lata 2026–2032 z wyszczególnieniem kierunku działania 2.5. - Poprawa efektywności energetycznej i jakości środowiska

3.3 Zgodność z prawem wodnym

Miasto i Gmina Górzno położone są w obszarze dorzecza Wisły, w regionie wodnym Dolnej Wisły. Podstawowym dokumentem planistycznym w zakresie gospodarowania wodami jest Plan gospodarowania wodami na obszarze dorzecza Wisły (II aktualizacja – 2022 r.), który określa cele środowiskowe oraz działania służące poprawie stanu wód powierzchniowych i podziemnych.

Obszar Miasta i Gminy Górzno znajduje się w zlewni rzeki Drwęcy oraz jej dopływów, a także obejmuje liczne jeziora charakterystyczne dla obszarów pojeziernych. W związku z tym gmina położona jest w obrębie kilku jednolitych części wód powierzchniowych (JCWP) obejmujących cieki oraz jeziora regionu. Znaczna część tych JCWP

charakteryzuje się stanem poniżej dobrego, co wynika m.in. z presji rolniczej oraz uwarunkowań środowiskowych, i wskazuje na konieczność podejmowania działań ochronnych oraz naprawczych.

Istotnym dokumentem uzupełniającym jest Plan zarządzania ryzykiem powodziowym na obszarze dorzecza Wisły. Na terenie Miasta i Gminy Górzno zagrożenie powodziowe ma charakter ograniczony i lokalny, związany głównie z ciekami wodnymi oraz obniżeniami terenu, przy czym nie występują rozległe obszary szczególnego zagrożenia powodzią o znaczeniu ponadlokalnym.

Inny obowiązujący w kraju dokument dotyczący gospodarowania wodami to Plan przeciwdziałania skutkom suszy (PPSS), w którym zawarto podstawowe cele strategiczne takie jak:

- skuteczne zarządzanie zasobami wodnymi dla zwiększenia dyspozycyjnych zasobów wodnych na obszarach dorzeczy,
- zwiększanie retencji na obszarach dorzeczy,
- edukacja i zarządzanie ryzykiem suszy,
- formalizacja i zaplanowanie finansowania działań służących przeciwdziałaniu skutkom suszy.

Według poszczególnych typów klas zagrożenia suszą, sytuacja dla Gminy Nakło nad Notecią przedstawia się następująco:

- Susza atmosferyczna: większość obszaru klasa III (silne zagrożenie), zachodnie obrzeża gminy klasa IV (ekstremalne zagrożenie)
- Susza rolnicza: wschodnia część gminy - słabe zagrożenie, natomiast zachodnia część gminy – ekstremalne zagrożenie
- Susza hydrologiczna: umiarkowane zagrożenie
- Susza hydrogeologiczna: słabe zagrożenie

Łączne zagrożenie suszą: wschodnia część – słabe zagrożenie, centralna i zachodnia – silne zagrożenie suszą.

4. Synteza diagnozy służącej wyznaczeniu obszaru zdegradowanego i obszaru rewitalizacji

Wyznaczenie obszaru zdegradowanego oraz obszaru rewitalizacji w Mieście i Gminie Górzno zostało poprzedzone kompleksową diagnozą delimitacyjną. Co istotne, poniższy rozdział ma charakter syntezy diagnozy delimitacyjnej, która stanowi odrębny dokument i w takiej formie zostanie załączony do Gminnego Programu Rewitalizacji dla Miasta i Gminy Górzno na lata 2026-2032.

4.1 Metodyka wyznaczania obszaru zdegradowanego i obszaru rewitalizacji

Wyznaczenie obszaru zdegradowanego oraz obszaru rewitalizacji w Mieście i Gminie Górzno zostało poprzedzone kompleksową diagnozą delimitacyjną. Przyjęta we wspomnianym dokumencie metodologia opiera się na mierzalnych zmiennych dotyczących sytuacji społecznej (z zakresu demografii, kapitału społecznego, bezpieczeństwa publicznego, pomocy społecznej i rynku pracy), gospodarczej, środowiskowej, przestrzennej i technicznej. Sam proces delimitacji zakładał następujące etapy działań:

1.	Podział terenu Gminy Górzno na mniejsze jednostki (obszary porównawcze), zarówno obszaru wiejskiego i miejskiego gminy.
2.	Wybór kryteriów (zmiennych) delimitacji.
3.	Szczegółowa analiza wskaźnikowa w zakresie problemów społecznych w wyodrębnionych obszarach (badanie ilościowe), umożliwiającą wskazanie miejsc o największej koncentracji negatywnych zjawisk społecznych (wykorzystano dane m.in. z Urzędu Miasta i Gminy Górzno, Ośrodka Pomocy Społecznej w Górznie, Powiatowego Urzędu Pracy w Brodnicy).
4.	Normalizacja i standaryzacja danych, a następnie opracowanie syntetycznego wskaźnika degradacji w sferze społecznej.
5.	Analiza obszarów porównawczych pod kątem problemów w sferach pozaspołecznych: gospodarczej, środowiskowej, przestrzenno-funkcjonalnej i technicznej.
6.	Wskazanie obszarów porównawczych charakteryzujących się najwyższym stopniem zdegradowania, zarówno w sferze społecznej, jak i w sferach pozaspołecznych.
7.	Zidentyfikowanie obszaru rewitalizacji - obszaru o szczególnie nasilonych problemach społecznych, przy jednoczesnym spełnieniu warunków ustawowych dotyczących wielkości: maksymalnie 20% powierzchni gminy i maksymalnie 30% jej mieszkańców.

Na potrzeby opracowania Gminnego Programu Rewitalizacji dla Miasta i Gminy Górzno na lata 2026-2032 zdecydowano się na wyodrębnienie w gminie dziesięciu jednostek - obszarów porównawczych. Podział ten odzwierciedla miejsko-wiejski charakter gminy i stanowiło podstawę do przeprowadzenia

Gminny program rewitalizacji dla Miasta i Gminy Górzno

analiz, niezbędnych dla wyznaczenia obszaru zdegradowanego i obszaru rewitalizacji. Poniżej zaprezentowano podział na jednostki porównawcze (w formie graficznej: mapa oraz tabelarycznej: z uwzględnieniem ich powierzchni i liczby mieszkańców).

Tabela 2 Podział gminy na jednostki porównawcze

Lp.	Jednostka	Powierzchnia [ha]	Udział powierzchni [%]	Liczba ludności	Udział ludności [%]
1.	Miasto Górzno I	195,9	1,6%	644	16,7%
2.	Miasto Górzno II	146,9	1,2%	743	19,3%
3.	Sołectwo Czarny Bryńsk	2894,3	24,2%	65	1,7%
4.	Sołectwo Fiałki	1301,7	10,9%	123	3,2%
5.	Sołectwo Gołkowo	736,7	6,2%	290	7,5%
6.	Sołectwo Górzno Wybudowanie	1150,5	9,6%	431	11,2%
7.	Sołectwo Miesiączkowo	1104,1	9,2%	526	13,6%
8.	Sołectwo Szczutowo	923,3	7,7%	287	7,4%
9.	Sołectwo Szynkówko	3038,6	25,4%	284	7,4%
10.	Sołectwo Zaborowo	479,1	4,0%	464	12,0%
Gmina Górzno		11 971	100,00%	3 857	100,0%

Źródło: Opracowanie własne

Rysunek 1: Podział gminy na jednostki porównawcze (mapa)



Źródło: Opracowanie własne

4.2 Dobór kryteriów delimitacji

Według przyjętej metodologii przeprowadzenia diagnozy delimitacyjnej, kolejnym jej krokiem było wyselekcjonowanie odpowiednich zmiennych. Właściwymi wskaźnikami do analizy są takie, które w konkretny sposób różnicują obszary porównawcze, wskazując czy na ich terenach występuje sytuacja kryzysowa czy też nie. Poniżej w formie zestawienia tabelarycznego przedstawiono opracowany katalog 26 zmiennych. Do każdego wybranego wskaźnika dołączono jego opis metodologiczny wraz ze źródłem danych, podziałem na odpowiednie sfery, a w prawej kolumnie z podziałem na stymulantę lub destymulantę. Zależy to od tego, czy wysoka wartość wskaźnika świadczy o rozwoju gminy (S) czy też o występowaniu zjawiska kryzysowego (D).

Gminny program rewitalizacji dla Miasta i Gminy Górzno

SFERA	Zmienna	Opis zmiennej	Stymulanta/ destymulanta
Sfera społeczna	Przyrost naturalny na 1000 mieszkańców	Wskaźnik dotyczący aspektu demograficznego. Wskaźnik obliczony jako różnica między liczbą urodzeń i zgonów na danym obszarze, podawany w przeliczeniu na 1000 mieszkańców. Źródło danych: Urząd Miasta i Gminy Górzno	stymulanta
	Saldo migracji na 1000 mieszkańców	Wskaźnik opisujący różnicę między zameldowaniami a wmeldowaniami ludności z danego obszaru, w określonym czasie. Wskaźnik wyrażony w formie przeliczeniowej na 1000 mieszkańców obszaru. Źródło danych: Urząd Miasta i Gminy Górzno	stymulanta
	Obciążenie demograficzne	Wskaźnik określający stosunek liczby osób w wieku nieprodukcyjnym (0-17 lat wiek przedprodukcyjny oraz 60 lat i więcej dla kobiet i 65 lat i więcej dla mężczyzn - wiek poprodukcyjny) do liczby osób w wieku produkcyjnym (18-59/64 lata) Źródło danych: Urząd Miasta i Gminy Górzno	destymulanta
	Liczba osób bezrobotnych na 1000 mieszkańców	Wskaźnik skupiający się na ocenie sytuacji społeczności obszaru na lokalnym rynku pracy dotyczący osób poszukujących pracy i zarejestrowanych jako bezrobotne. Zmienna prezentowana w formie średniej przeliczeniowej pokazującej liczbę osób bezrobotnych na 1000 mieszkańców. Źródło danych: Urząd Miasta i Gminy Górzno	destymulanta
	Liczba zdarzeń drogowych na 1000 mieszkańców	Wskaźnik opisujący sytuację w zakresie naruszeń bezpieczeństwa i prawa drogowego odnoszącą się do liczby zarejestrowanych zdarzeń drogowych. Zmienna prezentowana w formie przeliczeniowej pokazującej liczbę zdarzeń drogowych na 1000 mieszkańców. Źródło danych: KPP w Międzyrzeczu	destymulanta
	Liczba klientów pomocy społecznej na 1000 mieszkańców	Wskaźnik opisujący popyt na usługi ośrodka pomocy społecznej na danym obszarze oraz obrazujący stan lokalnej społeczności w zakresie liczby klientów ośrodka pomocy społecznej w przeliczeniu na 1000 mieszkańców. Źródło danych: OPS w Górznie	destymulanta

SFERA	Zmienna	Opis zmiennej	Stymulanta/ destymulanta
	Liczba udzielonych świadczeń ogółem na 1000 mieszkańców	Wskaźnik odzwierciedlający łączną liczbę świadczeń przyznanych przez ośrodek pomocy społecznej w danym roku w przeliczeniu na 1000 mieszkańców. Pozwala ocenić skalę korzystania ze wsparcia instytucjonalnego w gminie oraz obrazować intensywność problemów społecznych wymagających interwencji. Źródło danych: OPS w Górznie	destymulanta
	Liczba świadczeń z pomocy społecznej przyznawanych z powodu ubóstwa na 1000 mieszkańców	Wskaźnik opisujący popyt na usługi ośrodka pomocy społecznej w zakresie świadczeń przyznanych z tytułu ubóstwa na danym obszarze oraz obrazujący stan lokalnej społeczności, wskaźnik przeliczeniowy na 1000 mieszkańców. Źródło danych: OPS w Górznie	destymulanta
	Przypadki bezradności w sprawach opiekuńczo wychowawczych i prowadzenia gospodarstwa domowego na 1000 mieszkańców	Wskaźnik opisujący sytuacje rodzin i osób, które z powodu trudności opiekuńczo-wychowawczych lub problemów w prowadzeniu gospodarstwa domowego zostały objęte pomocą społeczną. Prezentowany w przeliczeniu na 1000 mieszkańców danego obszaru, pozwala na ocenę skali problemów związanych z funkcjonowaniem rodzin i ich zapotrzebowaniem na wsparcie instytucjonalne. Źródło danych: OPS w Górznie	destymulanta
	Liczba osób pobierających świadczenia ze względu na niepełnosprawność na 1000 mieszkańców	Wskaźnik opisujący popyt na usługi pomocy społecznej na danym obszarze oraz obrazujący poziom zapotrzebowania na świadczenia przez osoby z niepełnosprawnością (lub ze względu na niepełnosprawność) w przeliczeniu na 1000 mieszkańców. Źródło danych: OPS w Górznie	destymulanta
	Liczba organizacji pozarządowych na 1000 mieszkańców	Wskaźnik obrazujący poziom aktywności społecznej mieszkańców poszczególnych obszarów gminy. Wskaźnik prezentowany w formie przeliczeniowej wyrażanej stosunkiem zarejestrowanych organizacji pozarządowych do liczby ludności. Źródło danych: Urząd Miasta i Gminy Górzno	stymulanta
	Liczba osób zapisanych do biblioteki na 1000 mieszkańców	Wskaźnik prezentujący poziom uczestnictwa mieszkańców w życiu publicznym i kulturalnym gminy. Źródło danych: Urząd Miasta i Gminy Górzno	stymulanta

Gminny program rewitalizacji dla Miasta i Gminy Górzno

SFERA	Zmienna	Opis zmiennej	Stymulanta/ destymulanta
	Liczba uczniów szkół podstawowych 1000 mieszkańców	Wskaźnik obrazujący udział uczniów szkół podstawowych w populacji gminy. Prezentowany w przeliczeniu na 1000 mieszkańców, pozwala na ocenę sytuacji demograficzno-edukacyjnej, a także na prognozowanie potrzeb w zakresie infrastruktury edukacyjnej i usług oświatowych. Źródło danych: Urząd Miasta i Gminy Górzno	stymulanta
Sfera gospodarcza	Liczba podmiotów gospodarczych na 1000 mieszkańców	Wskaźnik obrazujący poziom rozwoju przedsiębiorczości w poszczególnych obszarach, prezentowany w formie przeliczeniowej wyrażanej stosunkiem zarejestrowanych działalności gospodarczych do liczby ludności. Źródło danych: Urząd Miasta i Gminy Górzno	stymulanta
	Różnica pomiędzy nowo zarejestrowanymi a wyrejestrowanymi podmiotami gospodarczymi na 1000 mieszkańców	Wskaźnik obrazujący tendencje związane z rozwojem przedsiębiorczości. Wyrażany przez różnicę liczby nowo zarejestrowanych i wyrejestrowanych podmiotów gospodarczych w przeliczeniu na 1000 mieszkańców. Źródło danych: Urząd Miasta i Gminy Górzno	stymulanta
Sfera Środowiskowa	Ilość wyrobów azbestowych przypadająca na mieszkańca [kg/mieszkańca]	Wskaźnik zagrożenia wyrobami azbestowymi dla mieszkańców. Wskaźnik pokazuje, ile kg wyrobów azbestowych przypada średnio na jednego mieszkańca. Źródło danych: Urząd Miasta i Gminy Górzno	destymulanta
	Średnie roczne stężenie PM2.5	Wskaźnik obliczony na podstawie mapy rozkładu przestrzennego średniego rocznego stężenia PM2,5 [µg/m ³]. Mapa wykonana została w oparciu o modelowanie matematyczne przygotowane przez Instytut Ochrony Środowiska - Państwowy Instytut Badawczy oraz metodę obiektywnego szacowania. Źródło danych: powietrze.glos.gov.pl	destymulanta
	Udział gospodarstw domowych ogrzewanych kotłami na paliwo stałe	Wskaźnik przedstawia liczbę szkodliwych źródeł ciepła wykorzystywanych w gospodarstwach domowych w ogólnej ich liczbie. Źródło danych: Urząd Miasta i Gminy Górzno	destymulanta
Sfera przestrzenno-funkcyjna	Dostępność do usług społecznych (apteki, biblioteki, banki, poczta, urząd, instytucje kultury, świetlice)	Wskaźnik określa poziom dostępności instytucji publicznych. Poddano go ocenie na podstawie liczby aptek, bibliotek, banków, urzędów pocztowych, urzędów, instytucji kultury, świetlic na 1000 mieszkańców (w znaczeniu organizacyjnym). Źródło danych: Urząd Miasta i Gminy Górzno	stymulanta

SFERA	Zmienna	Opis zmiennej	Stymulanta/ destymulanta
	Stosunek terenów rekreacyjnych w powierzchni ogółem (km ²)	Wskaźnik prezentujący dostęp do przestrzeni rekreacyjnych w poszczególnych obszarach. Wskaźnik został oceniony na podstawie danych przestrzennych obrazujących udział terenów rekreacyjnych. Źródło danych: Urząd Miasta i Gminy Górzno	stymulanta
	Dostępność komunikacyjna	Wskaźnik pokazuje dostępność połączeń komunikacji publicznej w poszczególnych obszarach. Wyrażony jest on jako procentowy udział połączeń w danym obszarze do ogółu połączeń w dni robocze w gminie. Źródło danych: Urząd Miasta i Gminy Górzno i BDOT	stymulanta
	Udział powierzchni biologicznie czynnej w powierzchni ogółem	Wskaźnik obrazuje udział terenów z nawierzchnią ziemną, zapewniającą naturalną roślinność. Wskaźnik zaprezentowany w formie udziału (odsetka) w stosunku do ogólnej powierzchni jednostki. Źródło danych: BDOT (Baza danych obiektów topograficznych)	stymulanta
Sfera techniczna	Liczba zabytków i pomników przyrody na km ²	Wskaźnik odnoszący się do liczby zabytków oraz pomników przyrody na danym obszarze. Zmienna wyrażona jako średnia liczba takich obiektów w przeliczeniu na km ² . Źródło danych: Urząd Miasta i Gminy Górzno	destymulanta
	Udział obiektów użyteczności publicznej wymagających termomodernizacji	Wskaźnik dotyczący dostosowania budynków użyteczności publicznej do wymagań związanych z termomodernizacją. Zmienna obliczona jako średnia liczba budynków wymagających termomodernizacji na km ² na danym obszarze. Źródło danych: Urząd Miasta i Gminy Górzno	destymulanta
	Udział obiektów wymagających dostosowania do osób ze szczególnymi potrzebami	Wskaźnik odnoszący się do dostosowania budynków użyteczności publicznej do potrzeb osób ze szczególnymi potrzebami. Wskaźnik wyrażony jako wartość procentowa w ogóle budynków użyteczności publicznej na danym obszarze. Źródło danych: Urząd Miasta i Gminy Górzno	destymulanta

Przeprowadzona analiza czynników problemowych miała na celu identyfikację obszaru zdegradowanego, w którym wystąpiła koncentracja negatywnych zjawisk w sferze społecznej i pozaspołecznej. Pozwoliło to na wyznaczenie obszaru rewitalizacji.

Zgodnie z ustawą o rewitalizacji, największy nacisk położono na analizę sfery społecznej, dla której zakres danych jest najszerzy, a katalog wskaźników najbardziej rozbudowany z uwagi na możliwość pozyskania wiarygodnych, porównywalnych danych. Analiza powyższych czynników społecznych

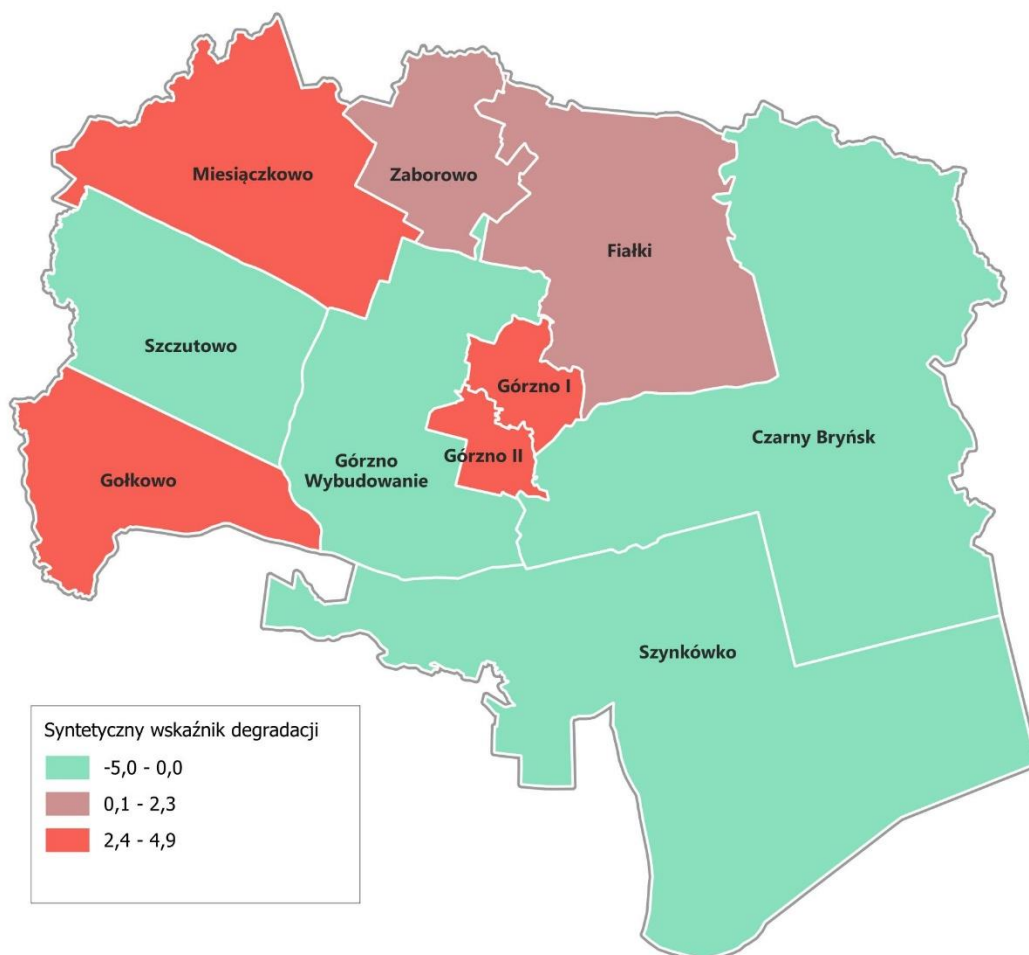
Gminny program rewitalizacji dla Miasta i Gminy Górzno

wykazała, że obszarami szczególnie wyróżniającymi się pod względem natężenia problemów społecznych, co potwierdza wysoka wartość wskaźnika syntetycznego, znacząco przewyższająca średnią dla całej gminy, są jednostki:

- Miasto Górzno I,
- Miasto Górzno II,
- Sołectwo Fiałki,
- sołectwo Gołkowo,
- sołectwo Miesiączkowo,
- sołectwo Zaborowo.

Na tych obszarach skumulowały się negatywne zjawiska społeczne oraz występuje ryzyko ich dalszego pogłębiania się i rozprzestrzenienia na inne części gminy.

Rysunek 2 Syntetyczny wskaźnik degradacji



Źródło: Opracowanie własne

Istotnym kryterium podczas wyznaczania obszaru zdegradowanego były wyniki zmiennych w pozostałych sferach, tj. gospodarczej, środowiskowej, przestrzenno-funkcjonalnej i technicznej. Wysokie natężenie negatywnych zjawisk pozaspołecznych odnotowano w tych samych jednostkach, które wyróżniały się niekorzystną sytuacją społeczną, tj. w: Mieście Górzno I, Mieście Górzno II, sołectwie Fiałki, sołectwie Miesiączkowo, sołectwie Gołkowo oraz sołectwie Zaborowo.

Poniżej zaprezentowano zestawienie zmiennych charakteryzujących każdą z analizowanych sfer, które stanowiły podstawę do obliczenia indeksu degradacji i wyznaczenia obszaru zdegradowanego w gminie.

Gminny program rewitalizacji dla Miasta i Gminy Górzno

Tabela 3 Wykaz wskaźników w sferach pozaspołecznych

Obszar porównawczy	Liczba podmiotów gospodarczych na 1000 mieszkańców	Różnica pomiędzy nowo zarejestrowanymi a wyrejestrowanymi podmiotami gospodarczymi na 1000 mieszkańców	Ilość wyrobów/mieszkańca [kg/mieszkańca]	Średnie roczne stężenie PM2.5	Udział gospodarstw domowych ogrzewanych kotłami na paliwo stałe	Dostępność punktów usług publicznych	Stosunek terenów rekreacyjnych w powierzchni ogółem (km ²)	Dostępność komunikacyjna	Udział powierzchni biologicznie czynnej w powierzchni ogółem	Liczba zabytków i pomników przyrody na km ²	Udział obiektów publicznych wymagających termomodernizacji	Udział obiektów wymagających dostosowania do osób ze szczególnymi potrzebami	Liczba negatywnych zjawisk
Miasto Górzno I	48,1	-4,7	166,8	8,8	70,3%	9,3	7,15	100,0%	96,9%	37,8	75,0%	50,0%	6
Miasto Górzno II	60,6	0,0	145,4	9,6	74,0%	0,0	2,72	100,0%	95,9%	5,4	75,0%	50,0%	6
Sołectwo Czarny Bryńsk	30,8	0,0	975,5	8,6	100,0%	0,0	0,00	0,0%	99,9%	0,9	-	-	6
Sołectwo Fiałki	16,3	-8,1	596,5	8,6	67,0%	8,1	0,00	0,0%	99,7%	0,9	100,0%	100,0%	6
Sołectwo Gołkowo	34,5	-3,4	1 485,1	8,8	83,2%	0,0	0,14	0,0%	99,4%	0,0	0,0%	0,0%	9
Sołectwo Górzno Wybudowanie	51,0	0,0	908,1	9,1	80,5%	0,0	0,00	100,0%	99,1%	0,1	-	-	6
Sołectwo Miesiączkowo	28,5	5,7	771,3	9,0	80,1%	1,9	0,09	0,0%	99,0%	1,6	100,0%	50,0%	11
Sołectwo Szczutowo	41,8	-10,5	1 381,6	8,8	77,8%	3,5	0,00	30,0%	99,5%	0,9	100,0%	0,0%	8
Sołectwo Szynkówko	35,2	-3,5	764,6	8,4	76,2%	3,5	0,00	0,0%	99,9%	0,0	100,0%	0,0%	6
Sołectwo Zaborowo	38,8	0,0	436,4	9,1	80,6%	2,2	0,21	70,0%	99,3%	1,9	100,0%	0,0%	7
Gmina Górzno	43,3	-1,6	621,3	8,7	76,2%	2,9	0,18	-	99,6%	1,3	-	-	

Źródło: Opracowanie własne

4.3 Wyznaczenie obszaru zdegradowanego i obszaru rewitalizacji

Celem procesu rewitalizacji jest wyprowadzenie ze stanu kryzysowego obszaru zdegradowanego. Ponadto rewitalizacja zakłada wykorzystanie potencjałów oraz uwarunkowań, którymi charakteryzuje się dana jednostka. Wyprowadzanie ze stanu kryzysowego następuje poprzez realizację zintegrowanych przedsięwzięć na rzecz lokalnej społeczności, środowiska, przestrzeni oraz gospodarki.

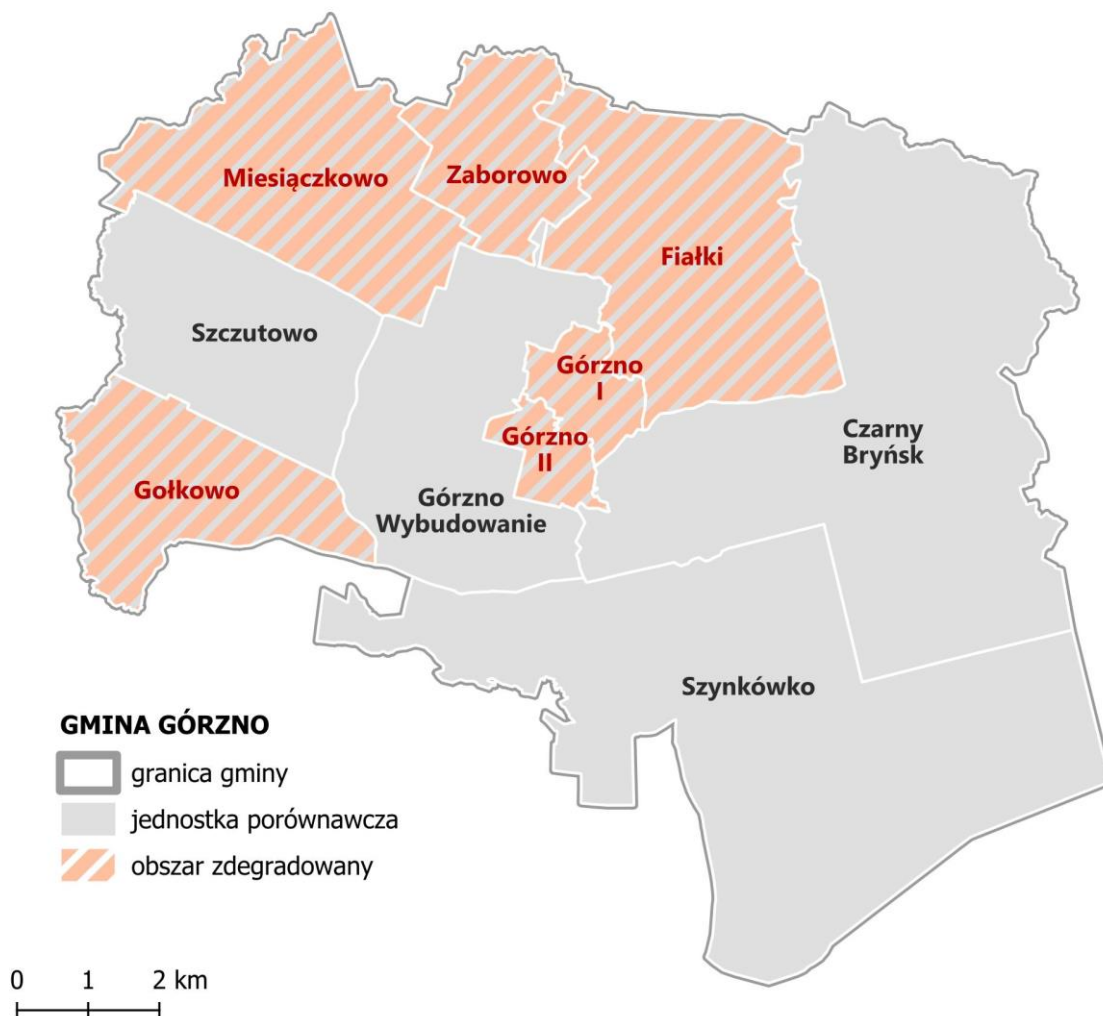
Z uwagi na natężenie negatywnych zjawisk o charakterze społecznym, a także występującej niekorzystnej sytuacji w pozostałych sferach **za obszar zdegradowany uznano powyżej omówione obszary, tj. jednostki porównawcze:** Miasto Górzno I, Miasto Górzno II, sołectwo Fiałki, sołectwo Gołkowo, sołectwo Miesiączkowo oraz sołectwo Zaborowo.

Tabela 4 Obszar zdegradowany - wskaźniki

	Liczba ludności	% ludności	Powierzchnia [ha]	% powierzchni
Miasto Górzno I	644	16,7%	195,9	1,6%
Miasto Górzno II	743	19,3%	146,9	1,2%
Fiałki	123	3,2%	1301,7	10,9%
Gołkowo	290	7,5%	736,7	6,2%
Miesiączkowo	526	13,6%	1104,1	9,2%
Zaborowo	464	12,0%	479,1	4,0%
Obszar zdegradowany	2790	72,3%	3964,3	33,1%
Gmina Górzno	3 857	-	11 971	-

Źródło: Opracowanie własne

Rysunek 3 Obszar zdegradowany - mapa



Źródło: Opracowanie własne

Ostatnim etapem diagnozy delimitacyjnej jest wyznaczenie obszaru rewitalizacji, który zgodnie z poniższymi zapisami ustawy o rewitalizacji charakteryzuje się poprzez:

- „Obszar obejmujący całość lub część obszaru zdegradowanego, cechujący się szczególną koncentracją negatywnych zjawisk, o których mowa art. 9 ust.1, na którym z uwagi na istotne znaczenie dla rozwoju lokalnego gmina zamierza prowadzić rewitalizację, wyznacza się jako obszar rewitalizacji”.
- „Obszar rewitalizacji nie może być większy niż 20% powierzchni gminy oraz zamieszkały przez więcej niż 30% liczby mieszkańców gminy. Obszar rewitalizacji może być podzielony na podobszary, w tym podobszary nieposiadające ze sobą wspólnych granic”.

W procesie wyznaczania obszaru rewitalizacji dokonano zawężenia obszaru zdegradowanego o tereny niezamieszkałe, rolne i takie, które ze względu na swoją specyfikę nie mogą stać się przedmiotem

działań rewitalizacyjnych. W granicach obszaru rewitalizacji znalazły się fragmenty jednostek: Miasto Górzno I, Miasto Górzno II, sołectwo Miesiączkowo. Charakteryzują się one wysokim stopniem zaludnienia oraz istotnym znaczeniem dla rozwoju gminy w wymiarze administracyjnym, usługowym i społecznym. Wyodrębniono zatem łącznie dwa podobszary rewitalizacji: Podobszar Górzno oraz Podobszar Miesiączkowo.

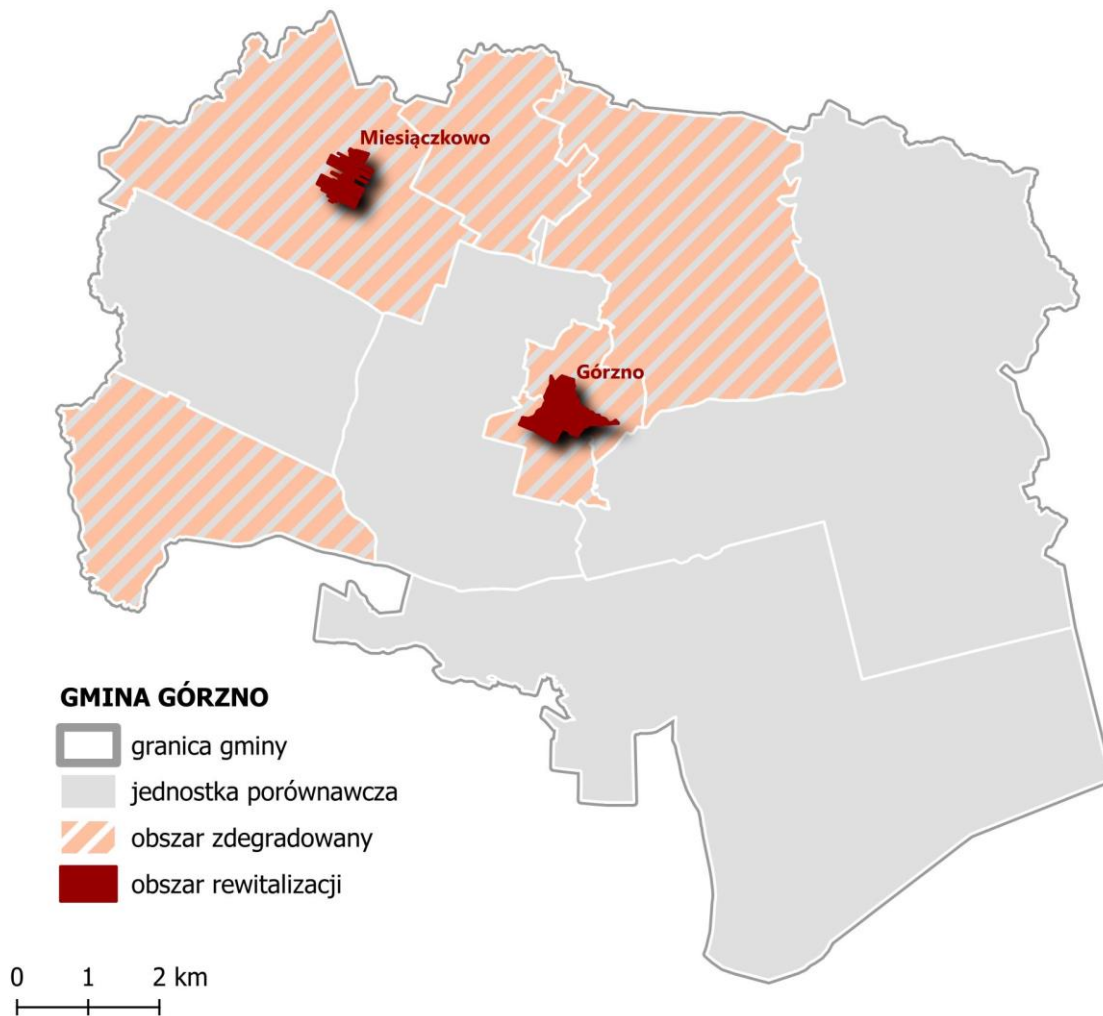
Obszar rewitalizacji o powierzchni 83,88 ha stanowi 0,70% całej powierzchni gminy, liczba zamieszkującej na jego terenie ludności wynosi 848 osób, co stanowi 22% populacji gminy Górzno. Zgodnie z przeprowadzoną diagnozą delimitacyjną obszar ten cechuje intensywne natężenie problemów społecznych (przede wszystkim związanych ze zjawiskiem bezrobocia oraz wysokim odsetkiem mieszkańców korzystających z pomocy społecznej, bezpieczeństwem publicznym i kapitałem społecznym), a także współwystępowaniem negatywnych zjawisk w sferach gospodarczej, środowiskowej, przestrzenno-funkcjonalnej i technicznej.

Tabela 5 Wyodrębniony obszar rewitalizacji

	Liczba ludności	% ludności	Powierzchnia [ha]	% powierzchni
Podobszar Górzno	653	16,9%	53,01	0,44%
Podobszar Miesiączkowo	195	5,1%	30,87	0,26%
Obszar rewitalizacji	848	22,0%	83,88	0,70%
Gmina Górzno	3857	-	11 971	-

Źródło: Opracowanie własne

Rysunek 4 Obszar zdegradowany i obszar rewitalizacji

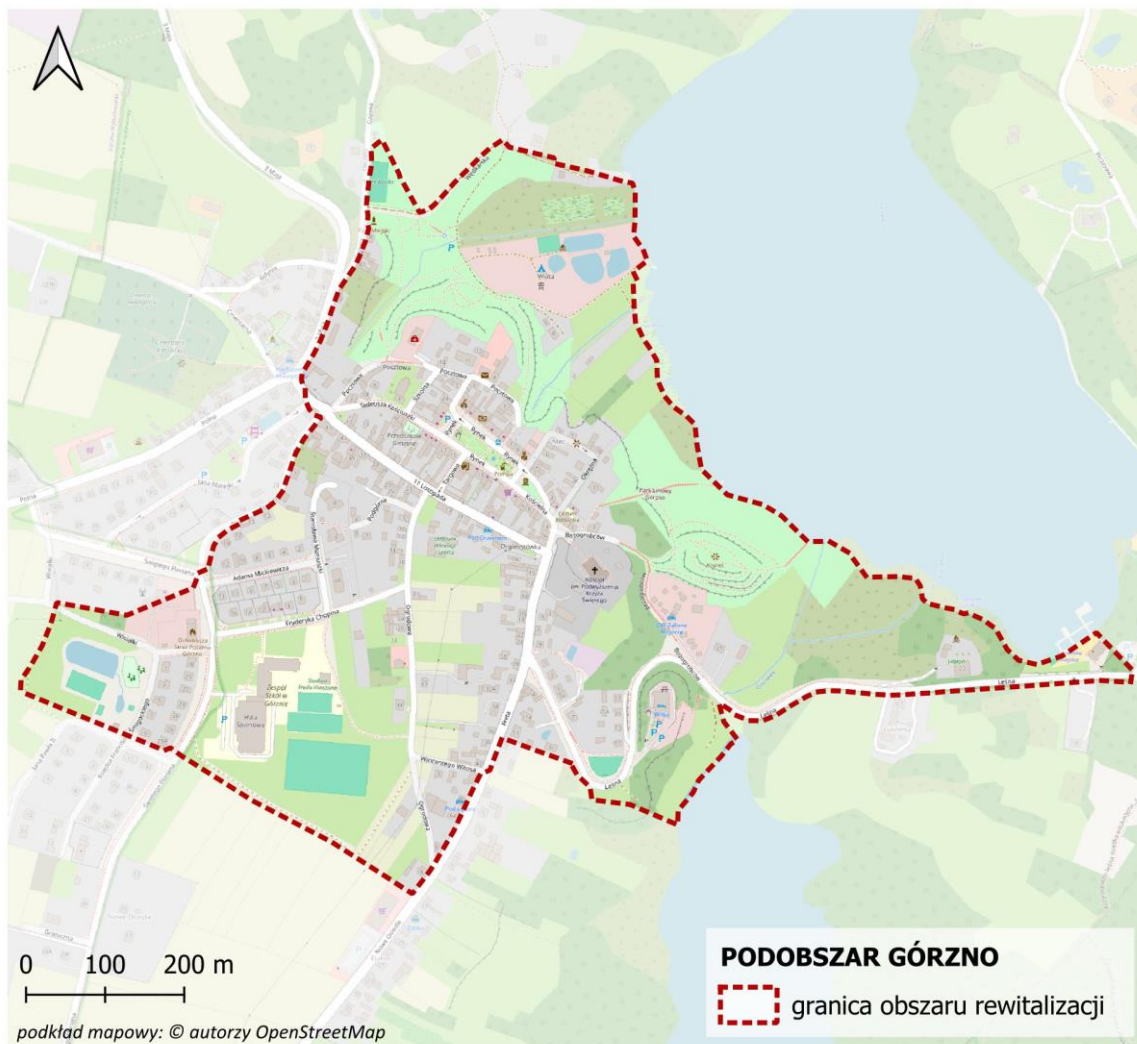


Źródło: Opracowanie własne

Poniżej zamieszczone zostały mapy obu wyodrębnionych podobszarów.

Podobszar Górzno

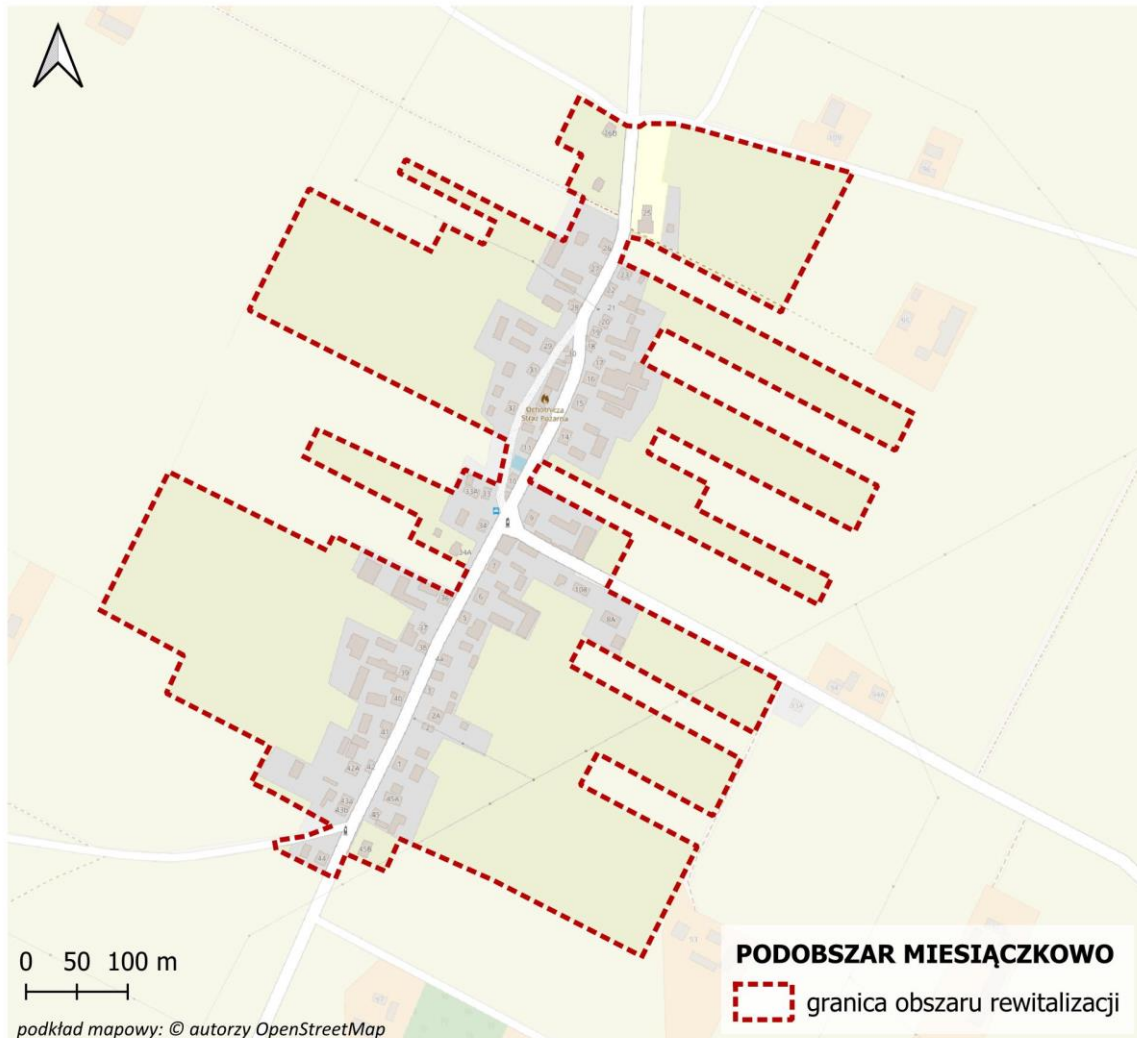
Rysunek 5 Podobszar rewitalizacji Górzno



Źródło: Opracowanie własne

Podobszar Miesiączkowo

Rysunek 6 Podobszar rewitalizacji Miesiączkowo

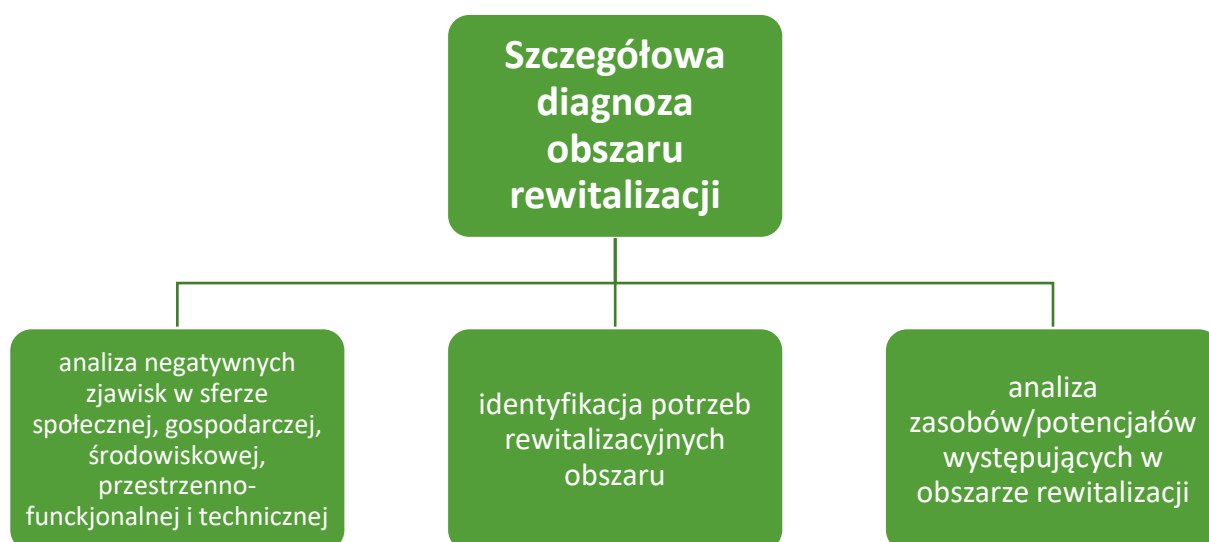


Źródło: Opracowanie własne

5. Analiza pogłębiona obszaru rewitalizacji

Zgodnie z art. 15 ustawy o rewitalizacji obligatoryjną częścią gminnego programu rewitalizacji jest szczegółowa diagnoza obszaru rewitalizacji, obejmująca analizę negatywnych zjawisk (społecznych, gospodarczych, środowiskowych, przestrzenno-funkcjonalnych i technicznych) oraz lokalnych potencjałów występujących na terenie obszaru rewitalizacji.

Zapisy ustawy wskazują zatem zakres analizy i jej kluczową dla powodzenia procesu rewitalizacji rolę. Pogłębiona analiza wyznaczonego w drodze aktu prawa miejscowy obszaru rewitalizacji pozwoli na rozpoznanie problemów i zjawisk kryzysowych dotyczących obszar, a także potencjałów do poprawy sytuacji.



Obszar rewitalizacji gminy Górzno został wyznaczony na podstawie przeprowadzonej analizy dostępnych danych statystycznych. Delimitacja polegała na zbadaniu sytuacji społecznej, gospodarczej, środowiskowej, przestrzenno-funkcjonalnej i technicznej występującej w poszczególnych obszarach gminy i miasta. W efekcie wyznaczono obszar rewitalizacji składający się z dwóch podobszarów, który został przyjęty w formie aktu prawa miejscowego Uchwałą nr XIX/127/2025 Rady Miejskiej w Górznie z dnia 24 listopada 2025 r. w sprawie wyznaczenia obszaru zdegradowanego i obszaru rewitalizacji Miasta i Gminy Górzno (opublikowanej w Dzienniku Urzędowym Województwa Kujawsko-Pomorskiego z dnia 26.11.2025 poz. 5365).

Uzupełnieniem analizy danych statystycznych oraz zapisów dokumentów strategicznych były indywidualne wywiady pogłębione, przeprowadzone z osobami posiadającymi praktyczną wiedzę na temat funkcjonowania gminy oraz lokalnych społeczności. Wywiady miały charakter jakościowy

i dotyczyły problemów społecznych, sytuacji demograficznej, rynku pracy, dostępności usług publicznych, aktywności społecznej oraz potrzeb rewitalizacyjnych. Zebrane opinie pozwoliły na pogłębienie diagnozy ilościowej oraz lepsze zrozumienie uwarunkowań i mechanizmów stojących za zidentyfikowanymi zjawiskami w poszczególnych podobszarach rewitalizacji.

5.1 Obszar rewitalizacji

Zgodnie z przywołaną wyżej uchwałą, obszar rewitalizacji w gminie Górzno został podzielony na dwa podobszary. Podobszary rewitalizacji objęły zurbanizowane i najintensywniej zaludnione obszary jednostek porównawczych dla których diagnoza delimitacyjna wykazała najwyższą skalę problemów społecznych przy jednoczesnym występowaniu problemów w sferze pozaspołecznej.

Wyznaczony obszar rewitalizacji obejmuje powierzchnię 77,01 ha i zamieszkuje go 848 osób co stanowi kolejno 0,26% powierzchni i 22% populacji gminy Górzno.

Tabela 6 Wskaźniki podobszarów rewitalizacji

	Liczba ludności	% ludności	Powierzchnia [ha]	% powierzchni
Podobszar Górzno	653	16,9%	46,14	0,39%
Podobszar Miesiączkowo	195	5,1%	30,87	0,26%
Obszar rewitalizacji	848	22,0%	77,01	0,65%
Gmina Górzno	3857	-	11 71	-

Źródło: Opracowanie własne

5.2 Rys historyczny i uwarunkowania gminy Górzno

Miasto Górzno ma swoje początki od średniowiecza – pierwsza wzmianka pochodzi z 1239 roku, co świadczy o długiej tradycji osadniczej w tym rejonie ziemi dobrzyńskiej. Prawa miejskie uzyskało w 1327 roku z rąk biskupa płockiego, co ustanowiło je formalnie ośrodkiem lokalnym o charakterze gospodarczym i administracyjnym już w średniowieczu.

W początkowych wiekach Górzno rozwijało się przede wszystkim dzięki handlowi drewnem, rybami oraz rolnictwu, a dzięki przywilejom biskupim i królewskim odbywały się tu targi i jarmarki, co wzmagало aktywność ekonomiczną mieszkańców i wzmacniało pozycję lokalną.

Jednak stulecia XVII–XVIII przyniosły okresy zniszczeń: wojny, epidemie i konflikty zbrojne (m.in. bitwa w 1629 r.) znacząco osłabiły funkcje gospodarcze i demograficzne miasta, a następnie okres zaborów włączył Górzno do państwa pruskiego, co zmieniło jego ustrojowy i administracyjny charakter. W XIX

i XX wieku miasto na przemian traciło i odzyskiwało prawa miejskie, przechodząc przez różne etapy administracyjnych zmian (m.in. w ramach zaborów i po I wojnie światowej), co wpływało na zmienność statusu i funkcji miejscowości.

Obecnie gmina Górzno leży w województwie kujawsko-pomorskim i obejmuje zarówno miasto, jak i obszary o charakterze wiejskim. Charakteryzuje się znaczącymi zasobami lasów, jezior oraz elementami krajobrazowymi (m.in. Górznieńsko-Lidzbarski Park Krajobrazowy), co determinuje lokalny profil gospodarstw, rekreacji i turystyki.

Profil gospodarczy gminy tradycyjnie jest związany z rolnictwem, leśnictwem, drobnym handlem oraz usługami lokalnymi. Historyczne znaczenie wymiany i handlu przeniosło się w czasy współczesne na bardziej zróżnicowane funkcje lokalne, jednak ograniczona skala rynku pracy i niska intensywność inwestycji zewnętrznych utrzymują gospodarczą peryferyjność obszaru w porównaniu do większych

Z perspektywy przestrzennej gmina Górzno charakteryzuje się rozproszoną strukturą osadniczą, typową dla obszarów wiejskich i miejsko-wiejskich. Zabudowa historycznie koncentrowała się wzdłuż głównych ciągów komunikacyjnych, tworząc układy ulicowe i rzędowe, które z biegiem lat uległy rozmyciu wskutek rozwoju zabudowy kolonijnej i peryferyjnej

Zidentyfikowane uwarunkowania historyczne, przestrzenne i gospodarcze prowadzą do kumulacji problemów społecznych, szczególnie w wybranych podobszarach gminy. Ograniczona baza ekonomiczna, rozproszona struktura osadnicza, niski poziom dostępności usług oraz słaba dynamika rynku pracy tworzą trwałe bariery rozwojowe. W tym kontekście działania rewitalizacyjne należy postrzegać jako narzędzie kompensujące wieloletnie zapóźnienia strukturalne, a nie jedynie interwencję punktową.

5.3 Podobszar rewitalizacji Górzno

Podobszar Górzno został wyznaczony w mieście Górzno z dwóch jednostek porównawczych w których zdiagnozowano niekorzystną sytuację społeczną, w szczególności z uwagi na bezrobocie czy intensywność korzystania z pomocy społecznej, a na którym jednocześnie zidentyfikowano problemy pozaspoleczne.

Podobszar

Tabela 7 Podobszar rewitalizacji Górzno - wskaźniki podstawowe

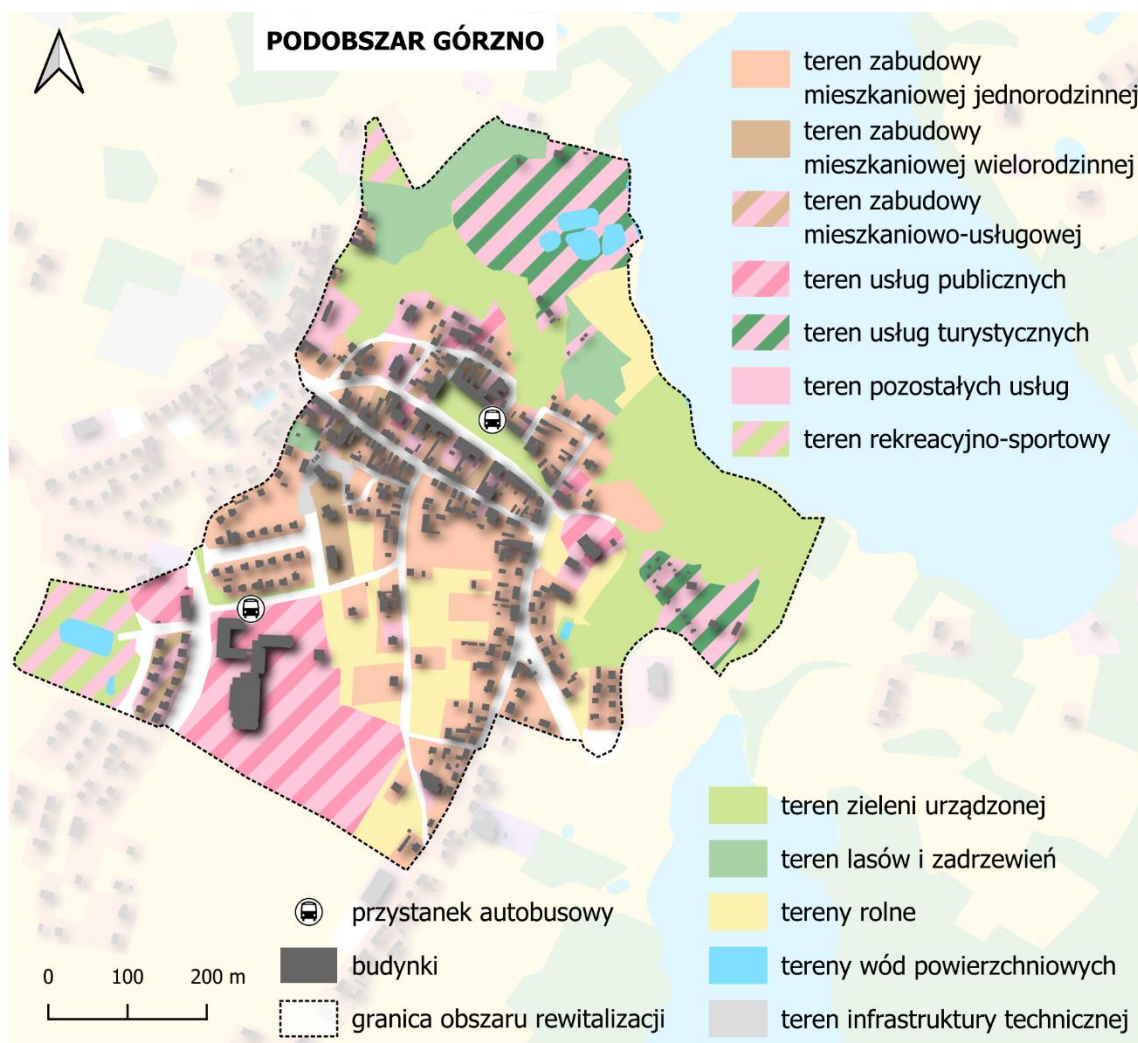
	Liczba ludności	% ludności	Powierzchnia [ha]	% powierzchni
Podobszar Górzno	653	16,9%	46,14	0,39%

Źródło: Opracowanie własne

Na terenie podobszaru Górzno nie obowiązuje miejscowy plan zagospodarowania przestrzennego. Zgodnie z zapisami Studium uwarunkowań i kierunków zagospodarowania przestrzennego¹ centralna część podobszaru to tereny zabudowy śródmiejskiej, które zostały w studium zdefiniowane jako tereny w granicach historycznego centrum miasta obejmujące zwartą zabudowę mieszkalno-usługową często położoną w pierzejach ulic oraz centrum miasta z głównymi usługami i parkiem przed urzędem miejskim. Wokół wyznaczonej strefy śródmiejskiej centrum podobszaru to tereny rozwoju zabudowy mieszkalno-usługowej. Południowa część obszaru, oddalona nieco od centrum miasta to tereny ze wskazanym przeznaczeniem na zabudowę mieszkaniową jednorodzinną. Północno i północno-wschodnia część podobszaru to teren nad jeziorem Górzeńskim, zgodnie z kierunkami rozwoju wskazanymi w studium jest to teren zieleni, zalesienia oraz teren rozwoju zabudowy usług turystyki i rekreacji.

¹ Studium uwarunkowań i kierunków zagospodarowania przestrzennego gminy Górzno (Uchwała nr XXVIII/152/2021 Rady Miejskiej w Górznie z dnia 30 września 2021 r.)

Rysunek 7 Uwarunkowania podobszaru Górzno



Źródło: Opracowanie własne

5.3.1 Sfera społeczna

Podobszar rewitalizacji Górzno został wyznaczony jako obszar rewitalizacji z uwagi na kumulację problemów w sferze społecznej, w tym w zakresie niekorzystnych procesów demograficznych.

Analiza wskaźników demograficznych wskazuje na występowanie negatywnych trendów ludnościowych, m.in. ujemnego przyrostu naturalnego, który w podobszarze Górzno osiągnął wartość -6,13 na 1000 mieszkańców. Wartość ta jest istotnie gorsza niż średnia dla całej gminy (-3,63), co potwierdza, że procesy depopulacyjne w podobszarze mają charakter nasilony i postępują szybciej niż w pozostałych częściach gminy.

Jednocześnie podobszar Górzno charakteryzuje się bardzo wysokim dodatnim saldem migracji, wynoszącym 39,82 na 1000 mieszkańców, podczas gdy w skali gminy wskaźnik ten kształtuje się na poziomie 7,26. Oznacza to, że obszar pozostaje atrakcyjny osiedleńczo i przyciąga nowych mieszkańców,

co częściowo kompensuje ubytek naturalny ludności. Napływ migracyjny, mimo swojego pozytywnego wymiaru ilościowego, generuje jednak zwiększone zapotrzebowanie na infrastrukturę społeczną, usługi publiczne oraz działania integracyjne, szczególnie w kontekście budowania spójności lokalnej społeczności.

Wskaźnik obciążenia demograficznego w podobszarze Górzno wynosi 67,02% i jest nieco niższy od wartości odnotowanej dla całej gminy (68,94%). Mimo korzystniejszej relacji struktury wieku, utrzymujący się ujemny przyrost naturalny wskazuje na ryzyko dalszego pogłębiania się problemów demograficznych w dłuższym horyzoncie czasowym.

Struktura wieku ludności wskazuje na wyraźną przewagę osób w wieku poprodukcyjnym, co potwierdza postępujący proces starzenia się lokalnej społeczności. W podobszarze Górzno liczba osób w wieku przedprodukcyjnym wynosi 206, natomiast liczba osób w wieku poprodukcyjnym osiąga 235, przy 658 osobach w wieku produkcyjnym. Oznacza to, że wysokość obciążenia demograficznego w większym stopniu generowana jest przez seniorów niż przez dzieci i młodzież. Wzrost udziału osób starszych powoduje zwiększone zapotrzebowanie na usługi zdrowotne, opiekuńcze i społeczne, a jednocześnie ogranicza potencjał odtworzeniowy ludności w dłuższej perspektywie. W połączeniu z ujemnym przyrostem naturalnym zjawisko to wskazuje na ryzyko dalszego pogłębiania się problemów demograficznych oraz wzrost presji na system wsparcia społecznego.

Tabela 8 Wskaźniki demograficzne podobszaru Górzno

	Podobszar Górzno	Gmina
Przyrost naturalny na 1000 mieszkańców	-6,13	-3,63
Saldo migracji na 1000 mieszkańców	39,82	7,26
Obciążenie demograficzne	67,0%	68,9%

Źródło: Opracowanie własne

Analiza sytuacji na rynku pracy potwierdza, że w podobszarze rewitalizacji Górzno występują zjawiska problemowe w sferze społecznej. W podobszarze odnotowano podwyższoną liczbę osób bezrobotnych, która wynosi 18,38 na 1000 mieszkańców, wobec 15,56 w skali gminy. Wartość ta wskazuje na większą koncentrację osób pozostających bez zatrudnienia w centralnej części miejscowości, co może być związane zarówno z lokalnymi ograniczeniami rynku pracy, jak i z kumulacją osób o niższej mobilności zawodowej. Analogicznie, liczba osób długotrwale bezrobotnych kształtuje się na poziomie 4,59 na 1000 mieszkańców, przewyższając średnią gminną (3,89). Zjawisko długotrwałego bezrobocia stanowi istotny czynnik ryzyka wykluczenia społecznego, ponieważ wiąże się z utratą kompetencji zawodowych, spadkiem motywacji do aktywności oraz zwiększoną zależnością od wsparcia instytucjonalnego.

Jednocześnie wskaźnik udziału bezrobotnych w liczbie osób w wieku produkcyjnym (stopa bezrobocia) w podobszarze Górzno wynosi 1,8% i jest niższy niż średnia dla gminy (2,6%). Oznacza to, że mimo

wyższej liczby bezrobotnych w przeliczeniu na ogół mieszkańców, relatywna skala bezrobocia wśród osób aktywnych zawodowo jest mniejsza.

Tabela 9 Wskaźniki dotyczące kwestii bezrobocia podobszaru Górzno

	Podobszar Górzno	Gmina
Liczba osób bezrobotnych na 1000 mieszkańców	18,38	15,56
Liczba osób długotrwale bezrobotnych na 1000 mieszkańców	4,59	3,89
Udział bezrobotnych w liczbie osób w wieku produkcyjnym	1,8%	2,6%

Źródło: Opracowanie własne

Analiza wskaźników dotyczących korzystania z pomocy społecznej jednoznacznie potwierdza, że podobszar rewitalizacji Górzno został wyznaczony z uwagi na silną kumulację problemów społecznych o charakterze strukturalnym, obejmujących zarówno sferę ekonomiczną, jak i funkcjonowanie rodzin oraz gospodarstw domowych.

W podobszarze Górzno odnotowano wysoką liczbę klientów ośrodka pomocy społecznej, która wynosi 98,01 na 1000 mieszkańców, podczas gdy w skali całej gminy wskaźnik ten osiąga jedynie 39,15. Oznacza to, że niemal co dziesiąty mieszkaniec podobszaru korzysta z systemu wsparcia społecznego, co wskazuje na ponadprzeciętną koncentrację problemów bytowych i ekonomicznych.

Wyraźnie widoczna jest również intensywność udzielanego wsparcia. Liczba udzielonych świadczeń ogółem wynosi 4702,91 na 1000 mieszkańców, co niemal trzykrotnie przewyższa wartość gminną (1586,47). Wysoka liczba świadczeń wskazuje nie tylko na dużą liczbę beneficjentów, ale również na powtarzalność i długotrwałość korzystania z pomocy.

Szczególnie niepokojące są dane dotyczące ubóstwa. Liczba osób korzystających ze świadczeń pomocy społecznej z tego tytułu wynosi 47,47 na 1000 mieszkańców, wobec 18,67 w skali gminy. Jeszcze wyraźniej problem ten uwidacznia się w liczbie świadczeń przyznawanych z powodu ubóstwa, która w podobszarze Górzno osiąga wartość 2842,27 na 1000 mieszkańców, podczas gdy średnia gminna wynosi 754,21.

Istotnym problemem jest także wysoka liczba pobieranych świadczeń z tytułu bezradności w sprawach opiekuńczo-wychowawczych oraz prowadzenia gospodarstwa domowego, wynosząca 85,76 na 1000 mieszkańców, co ponad dwukrotnie przewyższa poziom gminny (36,30). Wskaźnik ten wskazuje na poważne trudności w funkcjonowaniu części rodzin, w tym problemy wychowawcze, organizacyjne oraz ograniczone kompetencje opiekuńcze. Zjawisko to zwiększa ryzyko dziedziczenia problemów społecznych. Wskaźniki dotyczące dożywiania dzieci w szkołach również potwierdzają trudną sytuację społeczną podobszaru. Z pomocy w tej formie korzysta 35,22 dzieci na 1000 mieszkańców, podczas gdy

Gminny program rewitalizacji dla Miasta i Gminy Górzno

w skali gminy wartość ta wynosi 13,22. Zjawisko to świadczy o niedostatecznych zasobach finansowych rodzin oraz ryzyku wykluczenia dzieci i młodzieży.

Na szczególną uwagę zasługują także wskaźniki związane z niepełnosprawnością. Liczba osób pobierających świadczenia z tego tytułu wynosi 15,31 na 1000 mieszkańców (gmina: 5,70), natomiast liczba udzielonych świadczeń osiąga poziom 362,94 na 1000 mieszkańców, przy 91,26 w skali gminy. Dane te wskazują na znaczną koncentrację osób wymagających stałego wsparcia, co w połączeniu z ubóstwem i problemami opiekuńczymi generuje wysoką presję na lokalny system pomocy społecznej.

Tabela 10 Wskaźniki dotyczące pomocy społecznej podobszaru Górzno

	Podobszar Górzno	Gmina
Liczba klientów ośrodków pomocy społecznej ogółem na 1000 mieszkańców	98,01	39,15
Liczba klientów ośrodków pomocy społecznej korzystających ze świadczeń ogółem na 1000 mieszkańców	98,01	39,15
- Liczba klientów ośrodków pomocy społecznej korzystających z zasiłków stałych na 1000 mieszkańców	4,59	3,11
Liczba udzielonych świadczeń ogółem na 1000 mieszkańców	4702,91	1586,47
Liczba udzielonych zasiłków stałych na 1000 mieszkańców	36,75	32,15
Liczba dzieci w szkołach otrzymujących pomoc w postaci dożywiania na 1000 mieszkańców	35,22	13,22
Liczba osób korzystających ze świadczeń pomocy społecznej z powodu ubóstwa na 1000 mieszkańców	47,47	18,67
Liczba świadczeń z pomocy społecznej przyznawanych z powodu ubóstwa na 1000 mieszkańców	85,76	754,21
Przypadki bezradności w sprawach opiekuńczo wychowawczych i prowadzenia gospodarstwa domowego na 1000 mieszkańców	85,76	36,30
Liczba udzielanych dodatków mieszkaniowych na 1000 mieszkańców	52,07	8,82
Liczba osób pobierających świadczenia ze względu na niepełnosprawność na 1000 mieszkańców	15,31	5,70
Liczba udzielonych świadczeń ze względu na niepełnosprawność na 1000 mieszkańców	362,94	91,26

Źródło: Opracowanie własne

Analiza danych dotyczących przestępczości pokazuje, że ogólna liczba przestępstw na 1000 mieszkańców w podobszarze Górzno wynosi 13,78, co stanowi wartość ponad dwukrotnie wyższą niż średnia odnotowana w skali całej gminy (6,48). Tak znaczna dysproporcja świadczy o nasileniu zjawisk naruszających bezpieczeństwo publiczne. Wysoki poziom przestępczości może negatywnie wpływać na poczucie bezpieczeństwa mieszkańców, obniżać jakość życia oraz ograniczać aktywność społeczną i przestrzenną, sprzyjając dalszej degradacji społecznej obszaru.

Równocześnie w podobszarze Górzno odnotowano podwyższoną liczbę zdarzeń drogowych, która wynosi 10,72 na 1000 mieszkańców, podczas gdy w skali gminy wskaźnik ten kształtuje się na poziomie 5,44. Oznacza to niemal dwukrotnie większą częstotliwość zdarzeń drogowych na podobszarze rewitalizacji, co może być związane zarówno z intensywniejszym ruchem komunikacyjnym, jak

i z niedostosowaniem infrastruktury drogowej do potrzeb użytkowników, w tym pieszych i rowerzystów.

Tabela 11 Wskaźniki dotyczące bezpieczeństwa w podobszarze Górzno

	Podobszar Górzno	Gmina
Ogólna liczba przestępstw na 1000 mieszkańców	13,78	6,48
Liczba zdarzeń drogowych na 1000 mieszkańców	10,72	5,44

Źródło: Opracowanie własne

W podobszarze Górzno funkcjonuje 15,31 organizacji pozarządowych na 1000 mieszkańców, podczas gdy w skali całej gminy wskaźnik ten wynosi 6,48. Oznacza to ponad dwukrotnie wyższą koncentrację podmiotów trzeciego sektora na podobszarze rewitalizacji. Wysoki poziom aktywności świadczy o istnieniu lokalnego potencjału społecznego oraz gotowości części mieszkańców do podejmowania oddolnych inicjatyw na rzecz społeczności lokalnej. Jednocześnie należy zauważyć, że potencjał ten funkcjonuje w warunkach silnej kumulacji problemów społecznych, co wskazuje na potrzebę jego dalszego wzmocnienia i lepszego ukierunkowania w ramach procesu rewitalizacji.

Również wskaźniki dotyczące uczestnictwa w kulturze i sporcie kształtują się w podobszarze Górzno na poziomie wyraźnie wyższym niż średnia gminna. Liczba osób zapisanych do biblioteki wynosi 226,65 na 1000 mieszkańców, podczas gdy w całej gminie wartość ta osiąga 80,89. Analogicznie, liczba osób zapisanych do klubów sportowych wynosi 165,39 na 1000 mieszkańców, wobec 84,26 w skali gminy. Dane te wskazują na relatywnie wysoką aktywność mieszkańców w zakresie korzystania z oferty kulturalnej i sportowej, co sprzyja integracji społecznej oraz budowaniu więzi lokalnych.

Tabela 12 Aktywność społeczna w podobszarze Górzno

	Podobszar Górzno	Gmina
Liczba organizacji pozarządowych na 1000 mieszkańców	15,31	6,48
Liczba osób zapisanych do biblioteki na 1000 mieszkańców	226,65	80,89
Liczba osób zapisanych do klubów sportowych na 1000 mieszkańców	165,39	84,26

Źródło: Opracowanie własne

Wyniki wywiadów potwierdzają, że problemy społeczne w podobszarze Górzno mają charakter złożony, przy czym kluczowym wyzwaniem pozostają niekorzystne procesy demograficzne. Podkreślano postępujące starzenie się ludności oraz odpływ młodszych grup wiekowych, który nasilił się w ostatnich latach. Mimo dodatniego salda migracji, napływ nowych mieszkańców generuje jednocześnie zwiększone zapotrzebowanie na usługi społeczne, integracyjne i infrastrukturalne, co przy ograniczonych zasobach gminy stanowi istotne wyzwanie organizacyjne.

Zwracano uwagę, że w podobszarze miejskim występuje wyraźna koncentracja problemów takich jak ubóstwo, długotrwałe korzystanie z pomocy społecznej, bezradność życiowa oraz trudności opiekuńczo-wychowawcze. Problemy te nie mają charakteru incydentalnego, lecz są wynikiem wieloletnich uwarunkowań społeczno-gospodarczych oraz ograniczonej dostępności stabilnych źródeł dochodu.

Jednocześnie podobszar Górzno charakteryzuje się relatywnie wysoką aktywnością społeczną i instytucjonalną. Funkcjonowanie organizacji pozarządowych, instytucji kultury oraz inicjatyw oddolnych stanowi istotny potencjał rewitalizacyjny, który jednak działa w warunkach znacznej presji problemów społecznych i wymaga dalszego wzmocnienia.

5.3.2 Sfera gospodarcza

W podobszarze Górzno liczba podmiotów gospodarczych wynosi 64,32 na 1000 mieszkańców, co stanowi wartość wyraźnie wyższą niż średnia dla całej gminy (43,30). Wysoki wskaźnik n może świadczyć o istnieniu potencjału przedsiębiorczego oraz koncentracji usług i działalności gospodarczej, typowej dla centralnych części gminy. Jednocześnie sama liczba podmiotów nie przesądza o trwałości ani sile lokalnej gospodarki.

Istotnym problemem jest ujemne saldo rejestracji podmiotów gospodarczych, które w podobszarze Górzno wynosi -6,13 na 1000 mieszkańców, podczas gdy w skali całej gminy kształtuje się na poziomie -1,56. Oznacza to, że liczba podmiotów wyrejestrowywanych znacząco przewyższa liczbę nowo powstających działalności gospodarczych, a skala tego zjawiska w podobszarze rewitalizacji jest niemal czterokrotnie większa niż przeciętnie w gminie. Ujemny bilans przedsiębiorczości wskazuje na niską stabilność funkcjonowania lokalnych firm, ograniczoną odporność na zmiany rynkowe oraz trudne warunki prowadzenia działalności gospodarczej. Zjawisko to może być powiązane z ograniczonym popytem lokalnym, niską siłą nabywczą mieszkańców, wysokim udziałem osób korzystających z pomocy społecznej oraz niekorzystnymi trendami demograficznymi, które zmniejszają potencjał rozwojowy rynku lokalnego.

Tabela 13 Wskaźniki gospodarcze podobszaru Górzno

	Podobszar Górzno	Gmina
Liczba podmiotów gospodarczych na 1000 mieszkańców	64,32	43,30
Różnica pomiędzy nowo zarejestrowanymi a wyrejestrowanymi podmiotami gospodarczymi na 1000 mieszkańców	-6,13	-1,56

Źródło: Opracowanie własne

Z perspektywy rozmówców podobszar Górzno nie pełni funkcji silnego lokalnego centrum gospodarczego. Rynek pracy określany jest jako słabo rozwinięty i mało chłonny, z dominacją drobnych działalności gospodarczych oraz niewielką liczbą większych pracodawców. W praktyce skutkuje to koniecznością dojazdów do pracy poza gminę oraz narastającą funkcją mieszkaniową miasta wobec pobliskich ośrodków. Podkreślano, że mimo relatywnie wysokiej liczby podmiotów gospodarczych, ich stabilność jest ograniczona, a działalność często nie generuje nowych miejsc pracy. W efekcie bezrobocie oraz niestabilność zatrudnienia pozostają istotnym czynnikiem wpływającym na sytuację społeczną mieszkańców, zwłaszcza w połączeniu z wysokimi kosztami utrzymania i niską siłą nabywczą części gospodarstw domowych.

5.3.3 Sfera środowiskowa

Analiza sfery środowiskowej wskazuje, że w podobszarze rewitalizacji Górzno zidentyfikowano istotne problemy środowiskowe, które negatywnie wpływają na warunki życia mieszkańców oraz jakość środowiska zamieszkania.

Najpoważniejszym zdiagnozowanym problemem jest wysoki poziom występowania wyrobów zawierających azbest. Ilość wyrobów azbestowych przypadających na jednego mieszkańca podobszaru Górzno wynosi 250 095,02 kg/mieszkańca, co stanowi wartość skrajnie wyższą od średniej odnotowanej w skali całej gminy (621,26 kg/mieszkańca). Tak znacząca dysproporcja jednoznacznie wskazuje na koncentrację historycznych problemów środowiskowych związanych z przestarzałymi materiałami budowlanymi. Dodatkowo 11,6% nieruchomości na terenie podobszaru zawiera wyroby azbestowe, co generuje realne zagrożenie zdrowotne dla mieszkańców.

Kolejnym istotnym czynnikiem środowiskowym jest jakość powietrza. Średnie roczne stężenie pyłu PM2.5 w podobszarze Górzno wynosi 9,40, co jest wartością wyższą niż średnia dla całej gminy (8,70). Podwyższone stężenie pyłów drobnych negatywnie oddziałuje na zdrowie mieszkańców.

Istotnym źródłem zanieczyszczeń powietrza pozostają nieekologiczne źródła ogrzewania gospodarstw domowych. Udział gospodarstw domowych ogrzewanych kotłami na paliwo stałe w podobszarze Górzno wynosi 73,7%, co oznacza, że zdecydowana większość budynków korzysta z wysokoemisyjnych źródeł ciepła. Choć wskaźnik ten jest nieznacznie niższy niż średnia gminna (76,2%), nadal wskazuje na wykorzystywanie w obszarze tradycyjnych, nieekologicznych form ogrzewania, sprzyjających emisji pyłów i zanieczyszczeń.

Tabela 14 Wskaźniki środowiskowe podobszaru Górzno

	Podobszar Górzno	Gmina
Ilość wyrobów azbestowych/ mieszkańca [kg/mieszkańca]	250095,02	621,26
Udział nieruchomości zawierających azbest	11,6%	-
Średnie roczne stężenie PM2.5	9,40	8,70
Udział gospodarstw domowych ogrzewanych kotłami na paliwo stałe	73,7%	76,2%

Źródło: Opracowanie własne

5.3.4 Sfera przestrzenno-funkcjonalna

Analiza sfery przestrzenno-funkcjonalnej wskazuje, że w podobszarze rewitalizacji Górzno nie występuje jednoznaczny deficyt dostępności obiektów publicznych i rekreacyjnych, jednak zidentyfikowano problemy o charakterze jakościowym i strukturalnym, które wpływają na sposób korzystania z przestrzeni oraz jej funkcjonalność.

W podobszarze Górzno dostępność punktów usług publicznych wynosi 9,19, co stanowi wartość istotnie wyższą niż średnia dla całej gminy (2,85). Wskaźnik ten potwierdza, że obszar pełni funkcję lokalnego centrum usługowego, zapewniając mieszkańcom relatywnie dobry dostęp do podstawowych usług publicznych. Jednocześnie koncentracja funkcji usługowych może generować zwiększoną presję na przestrzeń publiczną oraz infrastrukturę, szczególnie w kontekście wcześniej zidentyfikowanych problemów społecznych.

Również liczba terenów rekreacyjnych (siłownie terenowe, place zabaw) na 1 km² w podobszarze Górzno kształtuje się na wysokim poziomie i wynosi 24,52, podczas gdy w skali gminy wartość ta osiąga jedynie 0,18. Wysoki wskaźnik dostępności terenów rekreacyjnych świadczy o znacznym potencjale przestrzennym obszaru w zakresie wypoczynku i rekreacji. Należy jednak zauważyć, że wysoka liczba terenów rekreacyjnych nie zawsze przekłada się na ich odpowiednią jakość, dostępność funkcjonalną czy stopień zagospodarowania, co może ograniczać rzeczywiste wykorzystanie tego potencjału przez mieszkańców.

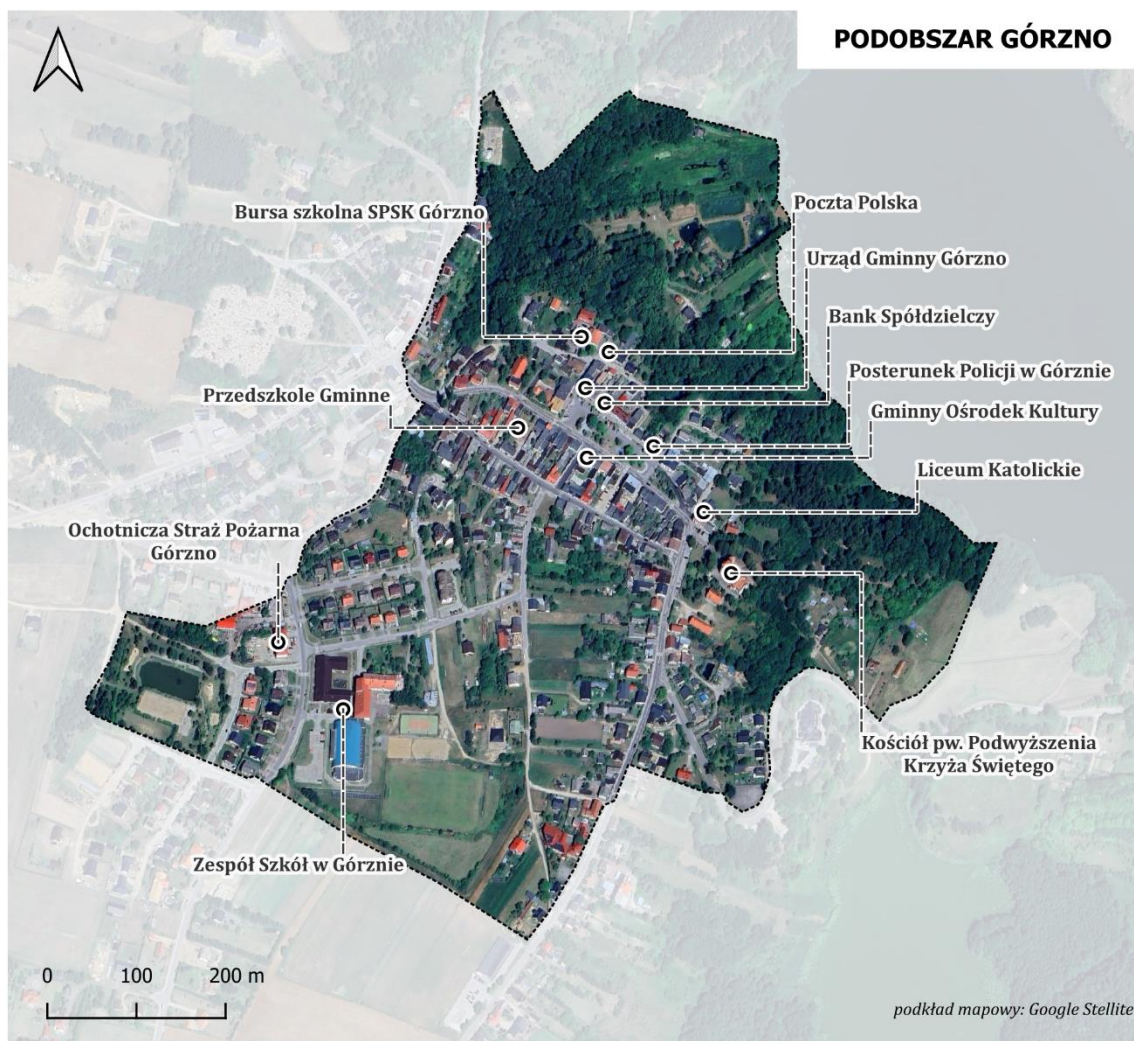
Istotnym elementem analizy jest udział powierzchni biologicznie czynnej, który w podobszarze Górzno wynosi 89,9%, podczas gdy w skali całej gminy osiąga bardzo wysoki poziom 99,6%. Niższy udział powierzchni biologicznie czynnej w podobszarze rewitalizacji jest naturalną konsekwencją większej intensywności zagospodarowania i koncentracji funkcji mieszkalnych oraz usługowych.

Tabela 15 Wskaźniki przestrzenno-funkcjonalne podobszaru Górzno

	Podobszar Górzno	Gmina
Dostępność punktów usług publicznych	9,19	2,85
Liczba terenów rekreacyjnych na 1 km ²	24,52	0,18
Udział powierzchni biologicznie czynnej w powierzchni ogółem	89,9%	99,6%

Źródło: Opracowanie własne

Zdjęcie 1: Zagospodarowanie podobszaru Górzno



Źródło: Opracowanie własne

Sfera przestrzenno-funkcjonalna podobszaru Górzno charakteryzuje się relatywnie dobrą dostępnością usług i terenów rekreacyjnych, jednak jednocześnie ujawnia problemy jakościowe związane z intensywnością zagospodarowania, presją na przestrzeń publiczną oraz ograniczoną funkcjonalnością części infrastruktury.

Podobszar Górzno postrzegany jest jako obszar o wysokim potencjale kulturowym i tożsamościowym, wynikającym z historycznego charakteru miasta, jego położenia na pograniczu oraz bliskości terenów przyrodniczych. Działania kulturalne i integracyjne odgrywają istotną rolę w budowaniu więzi społecznych, jednak wskazywano na bariery infrastrukturalne, w szczególności brak odpowiednio przygotowanych przestrzeni plenerowych do organizacji większych wydarzeń.

Rozmówcy podkreślali, że dalsze wzmocnienie oferty kulturalnej oraz poprawa jakości przestrzeni publicznych, zwłaszcza rynku i jego otoczenia, mogą stać się jednym z kluczowych elementów procesu rewitalizacji, sprzyjając zarówno integracji mieszkańców, jak i poprawie wizerunku miasta

Istotnym problemem zidentyfikowanym w podobszarze jest wysoki udział obiektów publicznych wymagających termomodernizacji, który wynosi 66,7%. Choć wartość ta jest niższa niż średnia gminna (80,0%), nadal oznacza, że znaczna część infrastruktury publicznej charakteryzuje się niską efektywnością energetyczną. Skutkuje to podwyższonymi kosztami eksploatacyjnymi, obciążeniem budżetu gminy oraz negatywnym wpływem na środowisko, co pozostaje spójne z wcześniej zidentyfikowanymi problemami w sferze środowiskowej.

Istotnym wyzwaniem jest także wysoki udział obiektów publicznych wymagających dostosowania do osób ze szczególnymi potrzebami, który w podobszarze Górzno wynosi 66,7%, wobec 40,0% w skali całej gminy. Oznacza to, że znaczna część infrastruktury nie spełnia standardów dostępności, co ogranicza możliwość korzystania z obiektów publicznych przez osoby z niepełnosprawnościami, seniorów oraz osoby o ograniczonej mobilności. Zjawisko to pogłębia ryzyko wykluczenia społecznego i obniża jakość usług publicznych świadczonych na obszarze rewitalizacji.

Tabela 16 Wskaźniki sfery technicznej podobszaru Górzno

	Podobszar Górzno	Gmina
Liczba zabytków i pomników przyrody na km ²	141,48	1,31
Udział obiektów publicznych wymagających termomodernizacji	66,7%	80,0%
Udział obiektów wymagających dostosowania do osób ze szczególnymi potrzebami	66,7%	40,0%

Źródło: Opracowanie własne

5.3.6 Podsumowanie analizy pogłębionej podobszaru rewitalizacji Górzno

Zidentyfikowane problemy, ich przyczyny i skutki

Tabela 17 Podsumowanie - podobszar Górzno

Sfera	Zidentyfikowane problemy	Główne przyczyny	Skutki
Społeczna	Ujemny przyrost naturalny, starzenie się ludności, wysoka skala korzystania z pomocy społecznej, koncentracja ubóstwa	Długotrwałe osłabienie funkcji gospodarczych miasta, odpływ młodych, ograniczony rynek pracy	Depopulacja, wzrost obciążenia systemu pomocy społecznej, ryzyko dziedziczenia problemów społecznych
Społeczna / bezpieczeństwo	Podwyższony poziom przestępczości i zdarzeń drogowych	Koncentracja funkcji miejskich, intensywniejszy ruch, problemy społeczne	Obniżenie poczucia bezpieczeństwa, ograniczenie aktywności mieszkańców w przestrzeni publicznej
Gospodarcza	Ujemne saldo rejestracji działalności gospodarczych, niestabilność lokalnych firm	Niska siła nabywcza mieszkańców, mała odporność mikroprzedsiębiorstw	Ograniczone miejsca pracy, brak impulsów rozwojowych
Środowiskowa	Bardzo wysoka koncentracja wyrobów zawierających azbest, podwyższone zanieczyszczenie powietrza	Stary zasób budowlany, dominacja paliw stałych	Zagrożenia zdrowotne, obniżenie jakości zamieszkania

Gminny program rewitalizacji dla Miasta i Gminy Górzno

Przestrzenno-funkcjonalna	Problemy jakościowe przestrzeni publicznych, presja na centrum miasta	Intensywna koncentracja funkcji usługowych	Niedostosowanie przestrzeni do potrzeb integracji i rekreacji
Techniczna	Duży udział obiektów wymagających termomodernizacji i dostosowania do potrzeb osób z niepełnosprawnościami	Wiek infrastruktury, ograniczenia finansowe	Wysokie koszty utrzymania, bariery dostępności

Źródło: Opracowanie własne

Zidentyfikowane potencjały podobszaru Górzno

Tabela 18 Zidentyfikowane potencjały podobszaru Górzno

Potencjały	Znaczenie dla rewitalizacji
<ul style="list-style-type: none"> Wysoka liczba organizacji pozarządowych, aktywność kulturalna i sportowa 	<ul style="list-style-type: none"> Możliwość animacji społecznej i odbudowy kapitału społecznego
<ul style="list-style-type: none"> Centralna funkcja miasta, dostępność usług publicznych 	<ul style="list-style-type: none"> Potencjał do tworzenia lokalnego centrum integracji
<ul style="list-style-type: none"> Historyczny charakter miasta, rynek, dziedzictwo materialne 	<ul style="list-style-type: none"> Budowanie tożsamości i wizerunku miasta
<ul style="list-style-type: none"> Bliskość jezior i terenów zielonych 	<ul style="list-style-type: none"> Rozwój funkcji rekreacyjnych i prozdrowotnych
<ul style="list-style-type: none"> Obecność instytucji publicznych i kultury 	<ul style="list-style-type: none"> Możliwość koordynacji działań rewitalizacyjnych

Źródło: Opracowanie własne

Podobszar Górzno to obszar o wysokiej koncentracji problemów społecznych i środowiskowych, ale jednocześnie dysponujący największym potencjałem instytucjonalnym i kulturowym w gminie. Rewitalizacja powinna koncentrować się na poprawie jakości przestrzeni publicznych, wzmacnianiu integracji społecznej oraz ograniczaniu skutków ubóstwa i degradacji środowiskowej.

5.4 Podobszar rewitalizacji Miesiączkowo

Podobszar rewitalizacji Miesiączkowo został wyznaczony w miejscowości o tej samej nazwie i objął swoimi granicami najgęściej zabudowaną część. Podobszar został wyznaczony w ciągu głównej drogi przebiegającej przez Miesiączkowo przy której skupiona jest zabudowa mieszkaniowa, usługowa i zagrodowa. W podobszarze znajdują się również budynek Ochotniczej Straży Pożarnej.

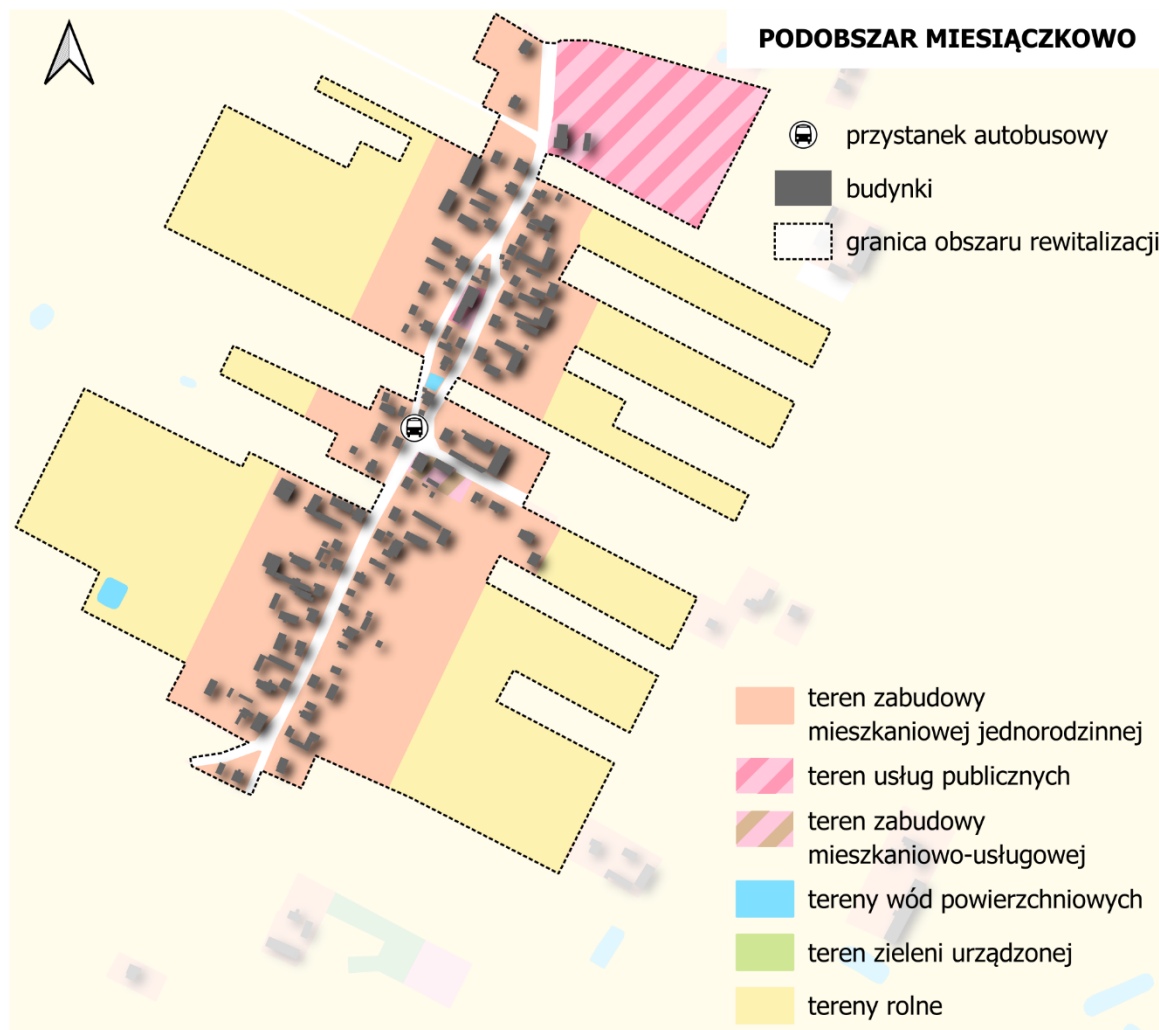
Tabela 19 Podobszar Miesiączkowo - wskaźniki podstawowe

	Liczba ludności	% ludności	Powierzchnia [ha]	% powierzchni
Podobszar Miesiączkowo	195	5,1%	30,87	0,26%

Źródło: Opracowanie własne

Na terenie podobszaru rewitalizacji Miesiączkowo nie obowiązuje miejscowy plan zagospodarowania przestrzennego. Studium² wskazuje w podobszarze tereny rozwoju zabudowy o funkcji zagrodowej oraz mieszkalno-usługowej – wzdłuż ciągu komunikacyjnego oraz tereny rolne. Mimo że podobszar obejmuje niewielką powierzchnię, to na jego terenie znajdują się 11 obiektów zabytkowych wpisanych do wojewódzkiego rejestru zabytków, co świadczy o historii miejsca i jego dziedzictwie oraz wartości kulturalnej.

Rysunek 9 Układ przestrzenny podobszaru Miesiączkowo



Źródło: Opracowanie własne

5.4.1 Sfera społeczna

Podobszar rewitalizacji Miesiączkowo został wyznaczony jako obszar rewitalizacji z uwagi na kumulację problemów w sferze społecznej. Wśród negatywnych zjawisk zidentyfikowano silnie niekorzystne

² Studium uwarunkowań i kierunków zagospodarowania przestrzennego gminy Górzno (Uchwała nr XXVIII/152/2021 Rady Miejskiej w Górznie z dnia 30 września 2021 r.)

procesy demograficzne. Liczba ludności podobszaru Miesiączkowo wynosi 195 osób, co oznacza niewielką skalę demograficzną na tle całej gminy (3857 mieszkańców).

Zdiagnozowanym problemem jest ujemny przyrost naturalny, który w podobszarze Miesiączkowo wynosi -5,13 na 1000 mieszkańców, co oznacza wyraźną przewagę liczby zgonów nad liczbą urodzeń. Wartość ta jest znacząco niższa niż średnia dla całej gminy (-3,63), co potwierdza postępujące procesy depopulacyjne. Sytuację dodatkowo pogarsza ujemne saldo migracji, które również wynosi -5,13 na 1000 mieszkańców, podczas gdy w skali gminy odnotowuje się dodatni bilans migracyjny (7,26). Oznacza to, że podobszar traci mieszkańców nie tylko w wyniku procesów naturalnych, ale również w efekcie odpływu migracyjnego. Zjawisko to wskazuje na niską atrakcyjność osiedleńczą podobszaru oraz ograniczone warunki do zatrzymania i przyciągania nowych mieszkańców.

Szczególnie niekorzystnie kształtuje się wskaźnik obciążenia demograficznego, który w podobszarze Miesiączkowo osiąga wartość 99,0%, przy 68,94% w skali gminy. Oznacza to, że na 100 osób w wieku produkcyjnym przypada niemal 100 osób w wieku nieprodukcyjnym (przed- i poprodukcyjnym).

Tabela 20 Wskaźniki demograficzne - podobszar Miesiączkowo

	Podobszar Miesiączkowo	Gmina
Przyrost naturalny na 1000 mieszkańców	-5,13	-3,63
Saldo migracji na 1000 mieszkańców	5,13	7,26
Obciążenie demograficzne	99,0%	68,9%

Źródło: Opracowanie własne

Analiza wskaźników rynku pracy jednoznacznie potwierdza, że podobszar rewitalizacji Miesiączkowo został wyznaczony z uwagi na kumulację problemów społecznych, wśród których bezrobocie stanowi jeden z kluczowych czynników destabilizujących sytuację mieszkańców.

W podobszarze Miesiączkowo liczba osób bezrobotnych wynosi 56,41 na 1000 mieszkańców, co oznacza poziom ponad trzykrotnie wyższy niż średnia dla całej gminy (15,56). Tak wysoka koncentracja osób pozostających bez pracy świadczy o ograniczonych możliwościach zatrudnienia, niskiej mobilności zawodowej oraz słabej odporności lokalnego rynku pracy.

Niepokojący jest również podwyższony poziom bezrobocia długotrwałego. Liczba osób pozostających bez pracy powyżej 12 miesięcy wynosi 5,13 na 1000 mieszkańców, wobec 3,89 w skali gminy. Oznacza to, że w podobszarze funkcjonuje grupa mieszkańców trwale oddalonych od rynku pracy, zagrożonych wykluczeniem społecznym, utratą kompetencji zawodowych oraz narastającą zależnością od systemu pomocy społecznej. Szczególnie niekorzystnie kształtuje się udział bezrobotnych w liczbie osób w wieku produkcyjnym, który w podobszarze osiąga poziom 11,2%, podczas gdy w skali całej gminy wynosi

zaledwie 2,6%. Oznacza to, że ponad co dziesiąta osoba w wieku aktywności zawodowej pozostaje bez pracy, co w sposób bezpośredni przekłada się na niską stabilność dochodową gospodarstw domowych, wzrost ryzyka ubóstwa oraz ograniczenie aktywności społecznej mieszkańców.

Tabela 21 Wskaźniki dotyczące bezrobocia - podobszar Miesiączkowo

	Podobszar Miesiączkowo	Gmina
Liczba osób bezrobotnych na 1000 mieszkańców	56,41	15,56
Liczba osób długotrwale bezrobotnych na 1000 mieszkańców	5,13	3,89
Udział bezrobotnych w liczbie osób w wieku produkcyjnym	11,2%	2,6%

Źródło: Opracowanie własne

Analiza wskaźników dotyczących korzystania z pomocy społecznej potwierdza, że podobszar rewitalizacji Miesiączkowo charakteryzuje się nasilonymi problemami społecznymi o podłożu ekonomicznym i bytowym, które w sposób bezpośredni przekładają się na obniżenie jakości życia mieszkańców oraz zwiększoną zależność od systemu wsparcia instytucjonalnego.

W podobszarze Miesiączkowo liczba klientów ośrodków pomocy społecznej wynosi 61,54 na 1000 mieszkańców, co jest wartością wyraźnie wyższą niż w skali całej gminy (39,15). Identyczna wartość dotyczy liczby osób korzystających ze świadczeń pomocy społecznej, co oznacza, że znaczna część beneficjentów pozostaje w systemie wsparcia w sposób stały. Dane te wskazują na utrwaloną skalę problemów dochodowych i socjalnych w lokalnej społeczności.

Istotnym problemem pozostaje ubóstwo. Liczba osób korzystających ze świadczeń pomocy społecznej z tego tytułu wynosi 25,64 na 1000 mieszkańców, podczas gdy w skali gminy wskaźnik ten osiąga 18,67. Oznacza to, że w podobszarze ryzyko deprivacji materialnej jest wyraźnie wyższe niż przeciętnie w gminie, co w połączeniu z wysokim bezrobociem potęguje niestabilność ekonomiczną gospodarstw domowych.

Skala trudności mieszkaniowych potwierdzana jest również przez wysoką liczbę przyznawanych dodatków mieszkaniowych, wynoszącą 25,64 na 1000 mieszkańców, wobec 8,82 w skali gminy. Wskaźnik ten jednoznacznie wskazuje na problemy z ponoszeniem kosztów utrzymania mieszkań, w tym kosztów energii, co może świadczyć o występowaniu ubóstwa energetycznego oraz niskim standardzie zasobów mieszkaniowych.

Na szczególną uwagę zasługują dane dotyczące niepełnosprawności. Liczba osób pobierających świadczenia z tego tytułu w podobszarze wynosi 35,90 na 1000 mieszkańców, co oznacza poziom ponad sześciokrotnie wyższy niż średnia gminna (5,70). Tak wysoka koncentracja osób z niepełnosprawnościami wskazuje na znaczące potrzeby opiekuńcze i społeczne w podobszarze.

Jednocześnie liczba udzielonych świadczeń z tego tytułu (87,18 na 1000 mieszkańców) kształtuje się na poziomie zbliżonym do średniej gminnej (91,26), co może sugerować ograniczony zakres wsparcia w przeliczeniu na osobę lub niedostosowanie form pomocy do skali potrzeb.

Tabela 22 Pomoc społeczna w podobszarze Miesiączkowo

	Podobszar Miesiączkowo	Gmina
Liczba klientów ośrodków pomocy społecznej ogółem na 1000 mieszkańców	61,54	39,15
Liczba klientów ośrodków pomocy społecznej korzystających ze świadczeń ogółem na 1000 mieszkańców	61,54	39,15
Liczba osób korzystających ze świadczeń pomocy społecznej z powodu ubóstwa na 1000 mieszkańców	25,64	18,67
Przypadki bezradności w sprawach opiekuńczo wychowawczych i prowadzenia gospodarstwa domowego na 1000 mieszkańców	25,64	36,30
Liczba udzielanych dodatków mieszkaniowych na 1000 mieszkańców	52,07	8,82
Liczba osób pobierających świadczenia ze względu na niepełnosprawność na 1000 mieszkańców	35,90	5,70
Liczba udzielonych świadczeń ze względu na niepełnosprawność na 1000 mieszkańców	87,18	91,26

Źródło: Opracowanie własne

Uzupełnieniem diagnozy społecznej podobszaru rewitalizacji Miesiączkowo są wskaźniki odnoszące się do bezpieczeństwa w ruchu drogowym, które wskazują na dodatkowe czynniki obniżające jakość życia mieszkańców. Analiza danych dotyczących zdarzeń drogowych pokazuje, że liczba zdarzeń drogowych w podobszarze Miesiączkowo wynosi 15,38 na 1000 mieszkańców, podczas gdy w skali całej gminy wskaźnik ten kształtuje się na poziomie 5,44. Oznacza to niemal trzykrotnie wyższą częstotliwość zdarzeń drogowych w przeliczeniu na liczbę mieszkańców, co stanowi istotny problem z punktu widzenia bezpieczeństwa publicznego.

Tabela 23 Bezpieczeństwo - podobszar Miesiączkowo

	Podobszar Miesiączkowo	Gmina
Liczba zdarzeń drogowych na 1000 mieszkańców	15,38	5,44

Źródło: Opracowanie własne

W podobszarze rewitalizacji Miesiączkowo problemy społeczne mają bardziej jednorodny i trwały charakter, wynikający z niewielkiej skali demograficznej miejscowości, wysokiego udziału osób starszych oraz odpływu ludności w wieku produkcyjnym. Wywiady potwierdzają, że negatywne procesy demograficzne przekładają się bezpośrednio na ograniczoną aktywność społeczną, rosnące potrzeby opiekuńcze oraz osłabienie lokalnych więzi międzypokoleniowych

Zwracano uwagę na silną koncentrację problemów ekonomicznych, w tym bezrobocia i niestabilnych dochodów, które w połączeniu z wysokim obciążeniem demograficznym prowadzą do zwiększonej zależności mieszkańców od systemu pomocy społecznej. Problemy te mają charakter długotrwały i są trudne do przezwyciężenia bez zewnętrznego wsparcia i działań aktywizacyjnych.

5.4.2 Sfera gospodarcza

Analiza sfery gospodarczej wskazuje, że w podobszarze rewitalizacji Miesiączkowo nie zidentyfikowano problemów o charakterze strukturalnego regresu przedsiębiorczości. W podobszarze Miesiączkowo liczba podmiotów gospodarczych wynosi 51,28 na 1000 mieszkańców, co stanowi wartość wyższą niż średnia dla całej gminy (43,30). Wskaźnik ten może świadczyć o relatywnie wysokim poziomie aktywności gospodarczej w przeliczeniu na liczbę mieszkańców, co jest zjawiskiem korzystnym z punktu widzenia lokalnej przedsiębiorczości. Jednocześnie, ze względu na bardzo niewielką liczbę ludności podobszaru, nawet niewielka liczba podmiotów gospodarczych istotnie wpływa na wartość wskaźnika, co ogranicza jego reprezentatywność w ujęciu jakościowym.

Pozytywnym zjawiskiem jest dodatnie saldo rejestracji podmiotów gospodarczych, które w podobszarze Miesiączkowo wynosi 10,26 na 1000 mieszkańców, podczas gdy w skali całej gminy saldo to jest ujemne i wynosi -1,56. Oznacza to, że liczba nowo rejestrowanych działalności gospodarczych przewyższa liczbę podmiotów wyrejestrowywanych, co wskazuje na bieżącą dynamikę przedsiębiorczości oraz podejmowanie prób aktywności gospodarczej przez mieszkańców.

Tabela 24 Wskaźniki gospodarcze - podobszar Miesiączkowo

wskaźnik	Podobszar Miesiączkowo	Gmina
Liczba podmiotów gospodarczych na 1000 mieszkańców	51,28	43,30
Różnica pomiędzy nowo zarejestrowanymi a wyrejestrowanymi podmiotami gospodarczymi na 1000 mieszkańców	10,26	-1,56

Źródło: Opracowanie własne

Jednocześnie należy podkreślić, że pozytywne wskaźniki sfery gospodarczej funkcjonują w warunkach silnej kumulacji problemów społecznych, w tym bardzo wysokiego bezrobocia, ubóstwa oraz niskiego poziomu kapitału społecznego. Oznacza to, że rozwój przedsiębiorczości w podobszarze ma charakter selektywny i nie przekłada się w sposób wystarczający na poprawę sytuacji społeczno-ekonomicznej całej lokalnej społeczności. W efekcie sfera gospodarcza podobszaru Miesiączkowo nie stanowi głównego czynnika kryzysowego, jednak jej potencjał pozostaje niewykorzystany w pełni z uwagi na ograniczenia demograficzne, społeczne i strukturalne.

Miesiączkowo postrzegane jest jako miejscowość o ograniczonych możliwościach zatrudnienia na miejscu, z dominacją drobnych gospodarstw rolnych i pojedynczych inicjatyw gospodarczych. Rolnictwo pełni wciąż istotną rolę, jednak w większości ma charakter rodzinny i nie zapewnia stabilnych dochodów. W efekcie mieszkańcy są w znacznym stopniu uzależnieni od pracy poza miejscowością lub świadczeń społecznych.

Pomimo dodatnich wskaźników rejestracji działalności gospodarczych, rozmówcy podkreślali, że przedsiębiorczość ta ma ograniczony wpływ na poprawę sytuacji społecznej ogółu mieszkańców. Oznacza to, że potencjał gospodarczy podobszaru pozostaje w dużej mierze niewykorzystany, głównie z uwagi na bariery demograficzne i kompetencyjne.

5.4.3 Sfera środowiskowa

Analiza sfery środowiskowej wskazuje, że w podobszarze rewitalizacji Miesiączkowo zidentyfikowano bardzo poważne problemy środowiskowe, które w sposób bezpośredni wpływają na warunki życia mieszkańców oraz stan środowiska naturalnego.

Istotnym problemem jest wysoki poziom występowania wyrobów zawierających azbest. Ilość wyrobów azbestowych przypadających na jednego mieszkańca podobszaru Miesiączkowo wynosi 771 333,30 kg/mieszkańca, co oznacza wartość wielokrotnie przewyższającą średnią dla całej gminy (621,26 kg/mieszkańca). Tak wysoka koncentracja materiałów zawierających azbest stanowi poważne zagrożenie dla zdrowia mieszkańców oraz środowiska.

Kolejnym czynnikiem pogarszającym stan środowiska jest jakość powietrza. Średnie roczne stężenie pyłu PM2.5 w podobszarze Miesiączkowo wynosi 9,00, co jest wartością wyższą niż średnia gminna (8,70). Podwyższony poziom zanieczyszczeń powietrza negatywnie oddziałuje na zdrowie mieszkańców, zwłaszcza osób starszych, dzieci oraz osób z chorobami układu oddechowego, potęgując ryzyko problemów zdrowotnych.

Istotnym źródłem emisji zanieczyszczeń są źródła ogrzewania gospodarstw domowych. Udział gospodarstw domowych ogrzewanych kotłami na paliwo stałe w podobszarze Miesiączkowo wynosi 86,9%, co oznacza wartość wyraźnie wyższą niż średnia dla całej gminy (76,2%). Tak wysoki udział wysokoemisyjnych źródeł ciepła sprzyja emisji pyłów i zanieczyszczeń, pogarszając jakość powietrza i warunki życia mieszkańców.

Tabela 25 Wskaźniki środowiskowe - podobszar Miesiączkowo

	Podobszar Miesiączkowo	Gmina
Ilość wyrobów azbestowych/ mieszkańca [kg/mieszkańca]	771333,30	621,26
Średnie roczne stężenie PM2.5	9,00	8,70
Udział gospodarstw domowych ogrzewanych kotłami na paliwo stałe	86,9%	76,2%

Źródło: Opracowanie własne

5.4.4 Sfera przestrzenno-funkcjonalna

Analiza sfery przestrzenno-funkcjonalnej wskazuje, że w podobszarze rewitalizacji Miesiączkowo zidentyfikowano wyraźne deficyty funkcjonalne, które negatywnie wpływają na jakość życia mieszkańców oraz możliwości integracji społecznej.

Podstawowym problemem jest ograniczona dostępność punktów usług publicznych. Wskaźnik ten w podobszarze Miesiączkowo wynosi 5,10, co jest wartością wyższą niż średnia gminna (2,85), jednak należy podkreślić, że dostępność ta opiera się w praktyce na jednym obiekcie pełniącym funkcję

świetlicy wiejskiej/remizy. Oznacza to bardzo ograniczoną ofertę usług publicznych oraz brak zróżnicowanych funkcji społecznych, kulturalnych i integracyjnych, które mogłyby odpowiadać na potrzeby różnych grup mieszkańców.

Zdjęcie: 2 Zagospodarowanie podobszaru Miesiączkowo



Źródło: Opracowanie własne

Szczególnie niekorzystnie kształtuje się dostępność terenów rekreacyjnych. W podobszarze Miesiączkowo nie występują żadne tereny rekreacyjne (0,00 na 1 km²), podczas gdy w skali gminy wskaźnik ten wynosi 0,18. Brak zorganizowanych przestrzeni rekreacyjnych ogranicza możliwości aktywnego spędzania czasu wolnego, integracji społecznej oraz realizacji działań prozdrowotnych, co ma szczególnie negatywne konsekwencje dla dzieci, młodzieży i osób starszych.

Udział powierzchni biologicznie czynnej w powierzchni ogółem w podobszarze Miesiączkowo wynosi 95,0%, co jest wartością wysoką, choć niższą niż średnia dla całej gminy (99,6%). Wysoki udział terenów biologicznie czynnych świadczy o niskim stopniu urbanizacji oraz rolniczo-przyrodniczym charakterze

obszaru. Jednocześnie brak zagospodarowania tej przestrzeni w sposób funkcjonalny powoduje, że potencjał środowiskowy nie przekłada się na poprawę jakości życia mieszkańców ani na rozwój funkcji rekreacyjnych i społecznych.

Sfera przestrzenno-funkcjonalna podobszaru Miesiączkowo charakteryzuje się niedoborem infrastruktury społecznej i rekreacyjnej, bardzo ograniczoną ofertą usług publicznych oraz niewykorzystanym potencjałem przestrzennym.

Tabela 26 Wskaźniki przestrzenno-funkcjonalne

	Podobszar Miesiączkowo	Gmina
Dostępność punktów usług publicznych	5,10	2,85
Liczba terenów rekreacyjnych na 1 km ²	0,00	0,18
Udział powierzchni biologicznie czynnej w powierzchni ogółem	95,0%	99,6%

Źródło: Opracowanie własne

Z perspektywy jakościowej kluczowym wyzwaniem rewitalizacyjnym w podobszarze Miesiączkowo jest niedobór funkcjonalnych przestrzeni integracji społecznej. Życie społeczne koncentruje się wokół pojedynczych obiektów, takich jak świetlica czy szkoła, które pełnią wiele funkcji jednocześnie. Brak zagospodarowanych terenów wspólnych oraz ograniczona oferta aktywności sprzyjają marginalizacji części mieszkańców, zwłaszcza osób starszych.

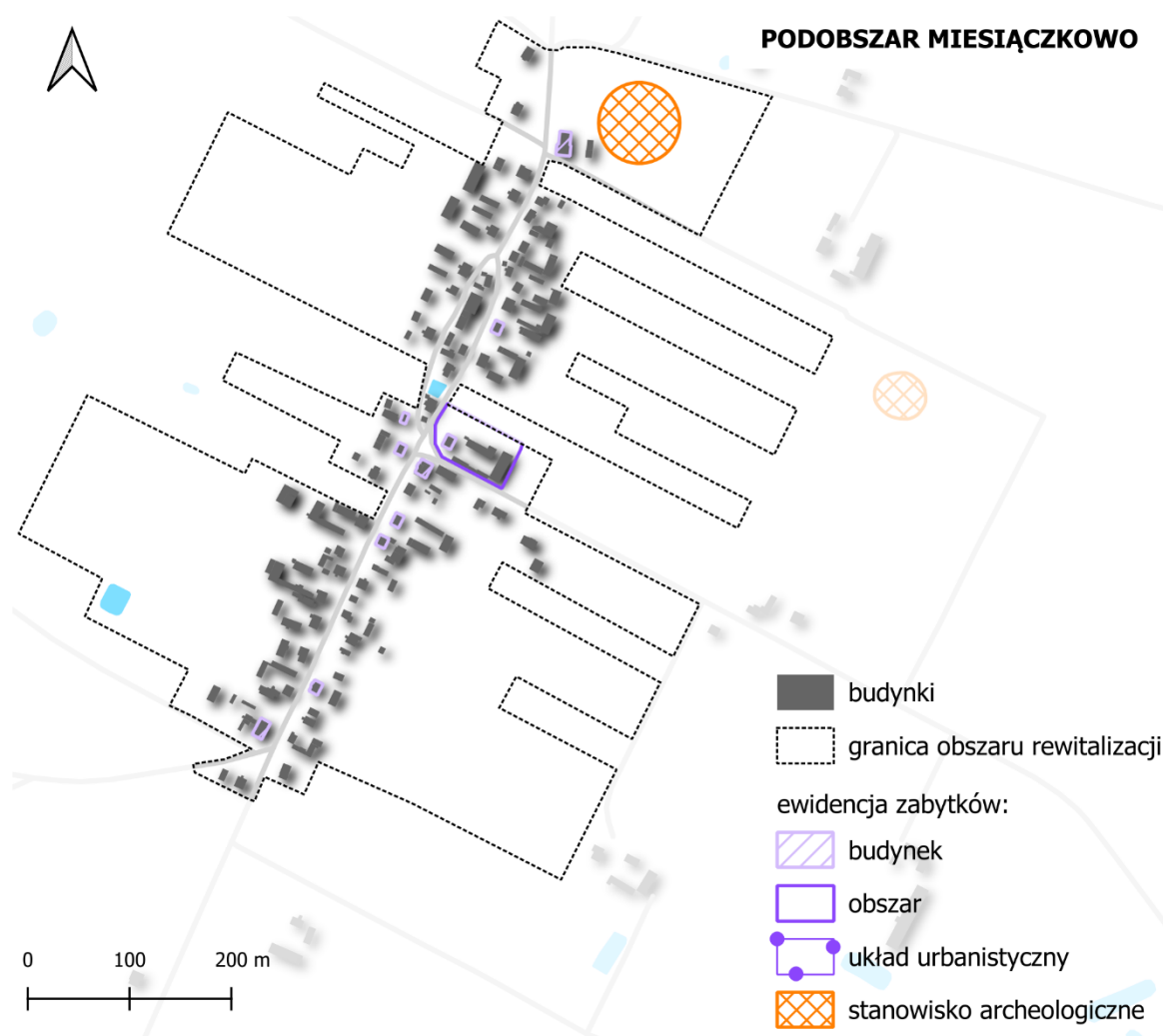
Rozmówcy wskazywali, że działania rewitalizacyjne w Miesiączkowie powinny koncentrować się na wzmacnianiu lokalnych punktów integracji, poprawie ich otoczenia oraz tworzeniu warunków do aktywizacji mieszkańców w różnym wieku. Takie podejście odpowiada specyfice obszaru wiejskiego i może przyczynić się do odbudowy kapitału społecznego.

5.4.5 Sfera techniczna

Analiza sfery technicznej wskazuje, że w podobszarze rewitalizacji Miesiączkowo zidentyfikowano istotne problemy infrastrukturalne, które wpływają na jakość przestrzeni publicznych, dostępność usług oraz komfort codziennego funkcjonowania mieszkańców.

W podobszarze Miesiączkowo liczba zabytków i pomników przyrody wynosi 29,2 obiektu na km², co stanowi wartość wielokrotnie wyższą niż średnia dla całej gminy (1,31). Na terenie podobszaru zlokalizowanych jest 9 obiektów zabytkowych, co świadczy o istotnym potencjale dziedzictwa kulturowego. Jednocześnie koncentracja obiektów chronionych wiąże się z dodatkowymi ograniczeniami inwestycyjnymi oraz zwiększonymi potrzebami w zakresie konserwacji i utrzymania, co w warunkach ograniczonych zasobów finansowych gminy stanowi istotne wyzwanie techniczne i organizacyjne.

Rysunek 10 Wykaz zabytków podobszaru Miesiączkowo



Źródło: Opracowanie własne

Szczególnie niekorzystnie kształtuje się stan techniczny infrastruktury publicznej. W podobszarze Miesiączkowo 100% obiektów publicznych wymaga przeprowadzenia termomodernizacji, podczas gdy w skali całej gminy odsetek ten wynosi 80,0%. Oznacza to, że cała infrastruktura publiczna na obszarze rewitalizacji charakteryzuje się niską efektywnością energetyczną, co generuje wysokie koszty eksploatacyjne, pogarsza komfort użytkowania obiektów oraz przyczynia się do zwiększonej emisji zanieczyszczeń.

Istotnym problemem pozostaje również ograniczona dostępność obiektów publicznych dla osób ze szczególnymi potrzebami. Udział obiektów wymagających dostosowania w tym zakresie wynosi 50,0%, wobec 40,0% w skali gminy. Oznacza to występowanie barier architektonicznych utrudniających korzystanie z infrastruktury publicznej przez osoby z niepełnosprawnościami, seniorów oraz osoby o ograniczonej mobilności, co pogłębia ryzyko wykluczenia społecznego i ogranicza dostęp do usług publicznych.

Zidentyfikowane problemy sfery technicznej, obejmujące zły stan energetyczny obiektów publicznych, bariery dostępności oraz konieczność ochrony dziedzictwa kulturowego, wzmacniają negatywne zjawiska społeczne i środowiskowe występujące w podobszarze Miesiączkowo.

Tabela 27 Wskaźniki techniczne podobszaru Miesiączkowo

	Podobszar Górzno	Gmina
Liczba zabytków i pomników przyrody na km ²	141,48	1,31
Udział obiektów publicznych wymagających termomodernizacji	66,7%	80,0%
Udział obiektów wymagających dostosowania do osób ze szczególnymi potrzebami	66,7%	40,0%

Źródło: Opracowanie własne

5.4.6 Podsumowanie analizy pogłębionej podobszaru rewitalizacji Miesiączkowo

Zidentyfikowane problemy, ich przyczyny i skutki

Tabela 28 Podsumowanie - podobszar Miesiączkowo

Sfera	Zidentyfikowane problemy	Główne przyczyny	Skutki
Społeczna	Skrajnie niekorzystna struktura demograficzna, bardzo wysokie obciążenie demograficzne	Odływ ludności w wieku produkcyjnym, brak atrakcyjności osiedleńczej	Starzenie się społeczności, rosnące potrzeby opiekuńcze
Społeczna / bezpieczeństwo	Bardzo wysokie bezrobocie, w tym długotrwałe	Brak lokalnych miejsc pracy, niska mobilność	Ubóstwo, zależność od pomocy społecznej, wykluczenie
Gospodarcza	Wysoka skala ubóstwa, dodatki mieszkaniowe, niepełnosprawność	Niskie dochody, niski standard zasobu mieszkaniowego	Pogorszenie jakości życia, ubóstwo energetyczne
Środowiskowa	Skrajnie wysoka koncentracja azbestu, wysoki udział paliw stałych	Stara zabudowa, brak alternatywnych źródeł energii	Zagrożenia zdrowotne, degradacja środowiska
Przestrzenno-funkcjonalna	Brak terenów rekreacyjnych i przestrzeni integracji	Jednofunkcyjny układ wsi	Ograniczona aktywność społeczna, izolacja mieszkańców
Techniczna	100% obiektów publicznych wymagających termomodernizacji	Brak inwestycji infrastrukturalnych	Wysokie koszty, niska efektywność energetyczna

Źródło: Opracowanie własne

Zidentyfikowane potencjały podobszaru Miesiączkowo

Tabela 29 Zidentyfikowane potencjały podobszaru Miesiączkowo

Sfera	Potencjały	Znaczenie dla rewitalizacji
Społeczna	<ul style="list-style-type: none"> Zachowane więzi lokalne, mała skala społeczności 	<ul style="list-style-type: none"> Możliwość skutecznej integracji i animacji
Gospodarcza	<ul style="list-style-type: none"> Dodatnie saldo działalności gospodarczych 	<ul style="list-style-type: none"> Podstawa do działań aktywizacyjnych
Przestrzenna	<ul style="list-style-type: none"> Wysoki udział terenów biologicznie czynnych 	<ul style="list-style-type: none"> Potencjał do tworzenia przestrzeni rekreacyjnych
Kulturowa	<ul style="list-style-type: none"> Obiekty zabytkowe, tożsamość wsi 	<ul style="list-style-type: none"> Wzmacnianie lokalnej dumy i identyfikacji
Funkcjonalna	<ul style="list-style-type: none"> Istniejące obiekty wspólne (świątelnia, szkoła) 	<ul style="list-style-type: none"> Punkty startowe rewitalizacji

Źródło: Opracowanie własne

Podobszar Miesiączkowo cechuje się bardzo silną kumulacją problemów społecznych i środowiskowych o charakterze trwałym. Rewitalizacja powinna koncentrować się na aktywizacji mieszkańców, poprawie warunków bytowych, stworzeniu przestrzeni integracji oraz ograniczeniu wykluczenia społecznego i energetycznego.

5.5 Syntetyczne podsumowanie analizy pogłębionej oraz identyfikacja potrzeb rewitalizacyjnych

Przeprowadzona analiza pogłębiona obszaru rewitalizacji jednoznacznie potwierdza występowanie stanu kryzysowego o charakterze złożonym i trwałym, skoncentrowanego w dwóch wyznaczonych podobszarach: Górzno oraz Miesiączkowo. Zidentyfikowane negatywne zjawiska nie mają charakteru punktowego ani incydentalnego, lecz wynikają z długofalowych uwarunkowań historycznych, demograficznych i strukturalnych.

Kluczowe wnioski z diagnozy

Dominującą sferą kryzysową w obu podobszarach pozostaje **sfera społeczna**, w której następuje kumulacja problemów demograficznych, ekonomicznych i funkcjonalnych. Występujące zjawiska depopulacji, starzenia się ludności, wysokiego bezrobocia (szczególnie w podobszarze Miesiączkowo),

ubóstwa oraz długotrwałego korzystania z pomocy społecznej przekładają się na obniżenie jakości życia mieszkańców oraz wzrost ryzyka wykluczenia społecznego.

Sfera gospodarcza charakteryzuje się ograniczoną zdolnością do generowania stabilnych miejsc pracy, niską odpornością lokalnych podmiotów gospodarczych oraz brakiem większych pracodawców. Pomimo występowania lokalnych inicjatyw przedsiębiorczych, ich wpływ na poprawę sytuacji społeczno-ekonomicznej jest niewystarczający. W efekcie znaczna część mieszkańców pozostaje uzależniona od pracy poza gminą lub od systemu wsparcia instytucjonalnego.

W **sferze środowiskowej i technicznej** zidentyfikowano poważne problemy związane z niską jakością zasobu budowlanego, bardzo wysoką koncentracją wyrobów zawierających azbest, dominacją nieekologicznych źródeł ogrzewania oraz niską efektywnością energetyczną obiektów publicznych. Problemy te generują zarówno zagrożenia zdrowotne, jak i wysokie koszty utrzymania infrastruktury, pogłębiając ubóstwo energetyczne.

Sfera przestrzenno-funkcjonalna podobszarów rewitalizacji to przede wszystkim deficyty jakościowe i funkcjonalne przestrzeni publicznych, szczególnie w zakresie dostępności terenów integracji społecznej i rekreacji, zwłaszcza w podobszarze Miesiączkowo. Jednocześnie w podobszarze Górzno presja funkcjonalna na centralne przestrzenie miasta oraz niedostosowanie infrastruktury do potrzeb różnych grup użytkowników ograniczają pełne wykorzystanie potencjału przestrzennego.

Na podstawie przeprowadzonej analizy pogłębionej zidentyfikowano następujące kluczowe **potrzeby rewitalizacyjne**, wspólne dla całego obszaru rewitalizacji, przy jednoczesnym uwzględnieniu specyfiki poszczególnych podobszarów:

1. **Aktywizacja społeczna i zawodowa mieszkańców**, w szczególności osób długotrwale bezrobotnych, seniorów oraz rodzin zagrożonych ubóstwem i wykluczeniem społecznym.
2. **Wzmocnienie lokalnego kapitału społecznego**, poprzez rozwój działań integracyjnych, animacyjnych i kulturalnych, opartych na istniejących instytucjach i organizacjach pozarządowych.
3. **Poprawa jakości i dostępności przestrzeni publicznych**, ze szczególnym naciskiem na tworzenie funkcjonalnych miejsc spotkań, rekreacji i aktywności międzypokoleniowej.
4. **Podniesienie standardu technicznego i energetycznego infrastruktury publicznej**, w tym termomodernizacja obiektów oraz ich dostosowanie do potrzeb osób ze szczególnymi potrzebami.
5. **Ograniczenie negatywnego oddziaływania na środowisko**, poprzez eliminację wyrobów zawierających azbest, modernizację źródeł ogrzewania oraz działania na rzecz poprawy jakości powietrza.

6. **Wzmocnienie lokalnej gospodarki i przedsiębiorczości**, poprzez tworzenie warunków sprzyjających rozwojowi drobnej przedsiębiorczości oraz inicjatyw społeczno-gospodarczych.
7. **Wykorzystanie lokalnych potencjałów kulturowych, przyrodniczych i przestrzennych** jako czynników wspierających integrację społeczną, budowanie tożsamości lokalnej oraz poprawę wizerunku obszaru rewitalizacji.

Zidentyfikowane problemy oraz potrzeby rewitalizacyjne jednoznacznie wskazują, że skuteczny proces rewitalizacji w gminie Górzno wymaga zintegrowanych, długofalowych i wieloaspektowych działań, łączących interwencję społeczną, przestrzenną, gospodarczą i środowiskową. Rewitalizacja powinna być ukierunkowana nie tylko na poprawę stanu infrastruktury, lecz przede wszystkim na odbudowę zdolności społeczności lokalnej do samodzielnego rozwoju, przeciwdziałanie wykluczeniu oraz trwałą poprawę jakości życia mieszkańców.

6. Wizja stanu obszaru rewitalizacji po przeprowadzonej rewitalizacji

Wizja obszaru po przeprowadzeniu działań rewitalizacyjnych stanowi niezbędny element Gminnego Programu Rewitalizacji, zgodnie z wymogami zawartymi w art. 15 ust. 1 pkt 3 ustawy o rewitalizacji. Oprócz wymogów wynikających z przepisów prawa, jest to także skondensowane przedstawienie kluczowych założeń proponowanych zmian oraz określenie pożądanych efektów w ramach realizacji celów rewitalizacji. Na podstawie przeprowadzonych prac diagnostycznych, analizy przyczynowo-skutkowej problemów oraz oceny potencjałów i potrzeb, opracowano wizję przewidywanego stanu obszaru objętego procesem rewitalizacji po wprowadzeniu planowanych działań.

Wizja obszaru rewitalizacji - ujęcie ogólne

Obszar rewitalizacji gminy Górzno po zakończeniu procesu rewitalizacji będzie obszarem o poprawionej jakości życia mieszkańców, charakteryzującym się wzmocnioną spójnością społeczną, lepszą dostępnością usług publicznych oraz bardziej funkcjonalną i przyjazną przestrzenią publiczną. Działania rewitalizacyjne przyczynią się do ograniczenia skali wykluczenia społecznego, poprawy warunków środowiskowych oraz zwiększenia aktywności mieszkańców.

Wizja podobszaru rewitalizacji Górzno

Podobszar rewitalizacji Górzno po przeprowadzeniu działań rewitalizacyjnych będzie pełnił funkcję lokalnego centrum społeczno-usługowego. Poprawie ulegnie jakość przestrzeni publicznych, w szczególności w centralnej części miasta, co sprzyjać będzie integracji mieszkańców oraz rozwojowi aktywności społecznej i kulturalnej. Dzięki realizacji działań rewitalizacyjnych nastąpi poprawa stanu technicznego infrastruktury publicznej, zwiększenie dostępności obiektów dla osób ze szczególnymi potrzebami oraz ograniczenie negatywnego oddziaływania na środowisko. Podobszar stanie się bardziej atrakcyjnym miejscem do zamieszkania.

Wizja podobszaru rewitalizacji Miesiączkowo

Podobszar rewitalizacji Miesiączkowo po zakończeniu procesu rewitalizacji będzie obszarem o wzmocnionej integracji społecznej i poprawionych warunkach życia mieszkańców. Rewitalizacja skoncentruje się na rozwoju i lepszym wykorzystaniu lokalnych przestrzeni wspólnych, sprzyjających aktywności społecznej i międzypokoleniowej. Poprawa standardu technicznego infrastruktury publicznej, ograniczenie negatywnego oddziaływania na środowisko oraz zwiększenie dostępności usług publicznych przyczynią się do podniesienia jakości życia i zmniejszenia skali wykluczenia społecznego, przy zachowaniu wiejskiego charakteru miejscowości.

7. Cele rewitalizacji wraz z odpowiadającymi im kierunkami działań

Cele rewitalizacji zostały sformułowane jako odpowiedź na zdiagnozowany stan kryzysowy występujący na obszarze rewitalizacji gminy Górzno. Ich realizacja ma na celu ograniczenie negatywnych zjawisk społecznych oraz stworzenie trwałych warunków poprawy jakości życia mieszkańców poprzez skoordynowane działania społeczne, przestrzenne, gospodarcze i środowiskowe.

Cele rewitalizacji nie są wyłącznie reakcją na istniejące problemy, lecz stanowią także instrument wzmacniający potencjały lokalne oraz odbudowujący zdolność obszaru rewitalizacji do samodzielnego rozwoju. Działania podejmowane w ramach realizacji celów mają charakter zintegrowany i długofalowy, a ich efektem ma być trwała poprawa funkcjonowania społeczności lokalnej oraz przestrzeni publicznych.

Cele rewitalizacji

Cel 1 Aktywizacja społeczna i wzmacnianie spójności lokalnej

Cel 2 Poprawa jakości przestrzeni publicznych i infrastruktury sprzyjającej integracji mieszkańców

Cel 1 Aktywizacja społeczna i wzmacnianie spójności lokalnej

Cel pierwszy koncentruje się na odbudowie i wzmacnianiu więzi społecznych oraz zwiększeniu aktywności mieszkańców obszaru rewitalizacji. Stanowi odpowiedź na zdiagnozowane problemy związane z bezrobociem, ubóstwem, wykluczeniem społecznym, starzeniem się ludności oraz ograniczoną aktywnością społeczną części mieszkańców.

Działania realizowane w ramach tego celu ukierunkowane są na poprawę funkcjonowania społeczności lokalnej poprzez rozwój kompetencji mieszkańców, zwiększenie dostępności wsparcia społecznego oraz tworzenie warunków do aktywnego uczestnictwa w życiu gminy. Szczególną uwagę poświęca się osobom zagrożonym marginalizacją, seniorom oraz rodzinom wymagającym wsparcia. Realizacja celu zakłada również wzmacnianie oddolnych inicjatyw społecznych oraz lepsze wykorzystanie potencjału instytucji i organizacji działających na obszarze rewitalizacji.

Cel 2 Poprawa jakości przestrzeni publicznych i infrastruktury sprzyjającej integracji mieszkańców

Cel drugi odnosi się do przestrzennego i funkcjonalnego wymiaru rewitalizacji. Jego istotą jest poprawa jakości przestrzeni publicznych oraz infrastruktury technicznej w sposób, który wspiera procesy integracji społecznej, aktywności mieszkańców oraz podnosi estetykę i funkcjonalność obszaru rewitalizacji.

Działania w ramach tego celu koncentrują się na modernizacji i zagospodarowaniu przestrzeni wspólnych, zwiększeniu ich dostępności oraz wykorzystaniu lokalnych zasobów kulturowych, krajobrazowych i przyrodniczych. Przestrzenie publiczne po rewitalizacji mają pełnić funkcję miejsc spotkań, rekreacji i aktywności, odpowiadających na potrzeby różnych grup mieszkańców. Cel ten uwzględnia również poprawę efektywności energetycznej infrastruktury oraz ograniczenie negatywnego oddziaływania na środowisko, co przyczynia się do poprawy warunków życia oraz bezpieczeństwa ekologicznego.

Wyznaczone cele rewitalizacji zostały uszczegółowione poprzez kierunki działań, które łączą zdiagnozowane problemy z planowanymi przedsięwzięciami rewitalizacyjnymi. Kierunki działań wyznaczają ramy interwencji i określają obszary, w których podejmowane działania będą prowadziły do ograniczenia zjawisk kryzysowych oraz wykorzystania lokalnych potencjałów. Kierunki działań mają charakter przekrojowy i obejmują zarówno działania inwestycyjne, jak i społeczne, edukacyjne, organizacyjne oraz środowiskowe. Ich realizacja umożliwi osiągnięcie celów rewitalizacji oraz docelowego stanu obszaru rewitalizacji określonego w wizji.

Cel 1 Aktywizacja społeczna i wzmacnianie spójności lokalnej

Kierunki działań	Zdiagnozowane zjawiska kryzysowe	Zidentyfikowane potencjały	Spodziewane rezultaty
1.1. Rozwój i poprawa dostępności usług społecznych oraz opiekuńczych	Starzenie się społeczeństwa, rosnące potrzeby opiekuńcze, długotrwałe korzystanie z pomocy społecznej	Funkcjonujące instytucje pomocy społecznej, lokalne zaplecze opiekuńcze	Poprawa jakości życia seniorów i osób wymagających wsparcia
1.2. Działania na rzecz integracji społecznej i międzypokoleniowej	Niski poziom integracji, osłabienie więzi społecznych, izolacja społeczna	Zachowane więzi lokalne, aktywność organizacji społecznych	Wzmocnienie relacji społecznych i poczucia wspólnoty
1.3. Aktywizacja mieszkańców zagrożonych wykluczeniem społecznym	Bezrobocie, ubóstwo, wyuczona bezradność	Dostęp do infrastruktury społecznej, potencjał współpracy instytucjonalnej	Wzrost aktywności społecznej i zawodowej mieszkańców
1.4. Rozwój oferty kulturalnej, edukacyjnej i rekreacyjnej	Niska aktywność mieszkańców, ograniczona oferta czasu wolnego	Instytucje kultury, świetlice, zasoby przyrodnicze	Zwiększenie uczestnictwa mieszkańców w życiu społecznym
1.5. Wspieranie postaw zaradności i lokalnej przedsiębiorczości	Ograniczony rynek pracy, niska samodzielność ekonomiczna	Dodatnie saldo działalności gospodarczych, lokalne inicjatywy	Poprawa sytuacji ekonomicznej części mieszkańców

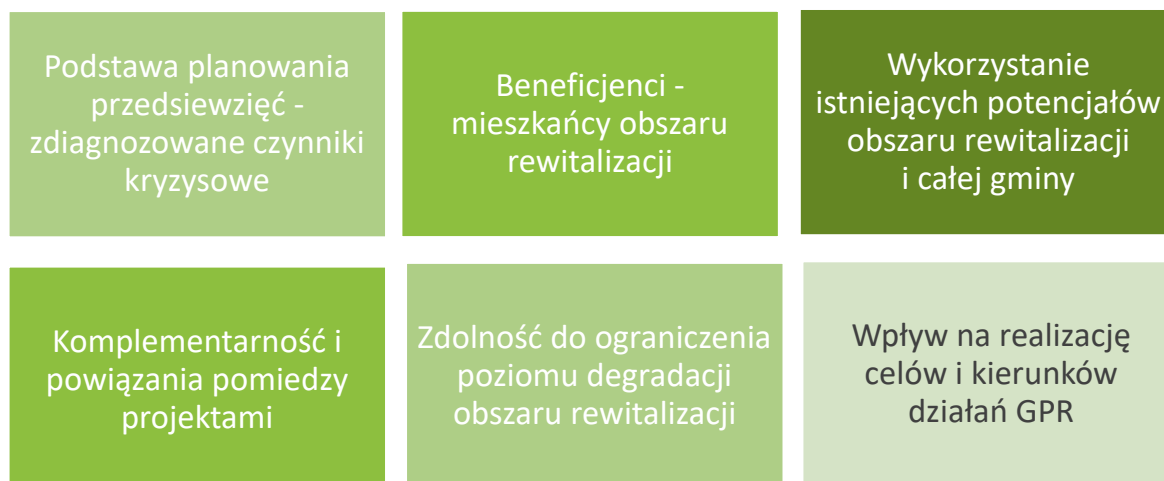
Cel 1 Aktywizacja społeczna i wzmacnianie spójności lokalnej

Kierunki działań	Zdiagnozowane zjawiska kryzysowe	Zidentyfikowane potencjały	Spodziewane rezultaty
1.1. Rewitalizacja i porządkowanie przestrzeni publicznych	Niska jakość i funkcjonalność przestrzeni wspólnych	Centralne przestrzenie miasta, lokalne centra wsi	Poprawa estetyki i funkcjonalności przestrzeni
1.2. Tworzenie i rozwój miejsc integracji społecznej	Brak miejsc spotkań i aktywności mieszkańców	Istniejące obiekty społeczne (świetlice, szkoły)	Wzrost integracji i aktywności lokalnej
1.3. Poprawa dostępności obiektów publicznych	Bariery architektoniczne, niedostosowanie do potrzeb seniorów i osób z niepełnosprawnościami	Zasób obiektów publicznych	Zwiększenie dostępności usług publicznych
1.4. Modernizacja infrastruktury rekreacyjnej i sportowej	Ograniczone możliwości aktywnego spędzania czasu	Tereny zielone, zaplecze przyrodnicze	Wzrost aktywności fizycznej mieszkańców
1.5. Poprawa efektywności energetycznej i jakości środowiska	Ubóstwo energetyczne, niska jakość powietrza, azbest	Możliwości modernizacji obiektów publicznych	Poprawa warunków środowiskowych i bytowych

8. Przedsięwzięcia rewitalizacyjne

Projekty rewitalizacyjne to zaplanowane, długoterminowe inicjatywy, mające na celu podniesienie jakości życia mieszkańców obszaru objętego rewitalizacją. Kluczowym celem tych działań jest przeciwdziałanie społecznemu wykluczeniu, wzmacnianie poczucia przynależności do lokalnej społeczności oraz rozwiązywanie innych problemów związanych ze sferą społeczną.

Lista przedsięwzięć rewitalizacyjnych została wypracowana w oparciu o wyznaczone cele i kierunki działań rewitalizacyjnych. Istota odpowiednio zaplanowanej interwencji w przypadku przedsięwzięć sprowadza się do konieczności zminimalizowania lub wyeliminowania zidentyfikowanych zjawisk kryzysowych. Jednocześnie przedsięwzięcia rewitalizacyjne stanowią zbiór komplementarnych ze sobą zadań zarówno społecznych, jak i infrastrukturalnych.



Nabór fiszek projektowych prowadzony był w terminie od 19.01.2026 r. do 2.02.2026 r. W ostatecznym zestawieniu przedsięwzięć rewitalizacyjnych GPR znalazło się łącznie 12 fiszek projektowych – do każdego działania infrastrukturalnego przyporządkowany jest projekt społeczny.

Tabela 30 Wykaz przedsięwzięć rewitalizacyjnych

Lp.	Nazwa przedsięwzięcia	Wnioskodawca	Podobszar
P1	Zielony rynek w Górznie	Miasto i Gmina Górzno	Górzno
P2	Świetlica dla pokoleń	Miasto i Gmina Górzno	Miesiączkowo
P3	Rozwój infrastruktury rekreacyjnej Wisiałki – budowa przestrzeni integracji społecznej	Miasto i Gmina Górzno	Górzno

Gminny program rewitalizacji dla Miasta i Gminy Górzno

Lp.	Nazwa przedsięwzięcia	Wnioskodawca	Podobszar
P4	Przygotowanie dokumentacji projektowej dla rewitalizacji parku miejskiego w Górznie	Miasto i Gmina Górzno	Górzno
P5	Rewitalizacja parku miejskiego w Górznie – przywrócenie funkcji społecznych i przyrodniczych	Miasto i Gmina Górzno	Górzno
P6	Miesiączkowo w ruchu – przestrzeń aktywności dla wszystkich	Miasto i Gmina Górzno	Miesiączkowo
P7	Rynek w Górznie – centrum życia społecznego	Miasto i Gmina Górzno	Górzno
P8	Razem dla zielonego Górzna	Miasto i Gmina Górzno	Górzno
P9	Aktywne Dzieci Miesiączkowa – program zajęć edukacyjno-integracyjnych	Miasto i Gmina Górzno	Miesiączkowo
P10	Organizacja wydarzeń integracyjnych wokół infrastruktury rekreacyjnej Wisiałki	Miasto i Gmina Górzno	Górzno
P11	Działania edukacyjne, integracyjne i edukacyjne na terenie zrewitalizowanego parku miejskiego w Górznie	Miasto i Gmina Górzno	Górzno
P12	Aktywne Miesiączkowo – program animacji sportowej i integracji mieszkańców	Miasto i Gmina Górzno	Miesiączkowo

Źródło: Opracowanie własne

Poniżej zaprezentowano karty projektowe zaplanowanych przedsięwzięć w ramach GPR. Należy podkreślić, że na obecnym etapie mają one charakter ogólny oraz zawierają szacunkowe koszty, które mogą ulec zmianie na dalszych etapach realizacji.

Projekt 1 (P1) – Zielony rynek w Górznie

Nazwa przedsięwzięcia rewitalizacyjnego
Zielony rynek w Górznie
Termin realizacji przedsięwzięcia
2026 – 2028
Nazwa wnioskodawcy
Miasto i Gmina Górzno
Krótki opis problemu jaki ma rozwiązać realizacja przedsięwzięcia
<p>Zidentyfikowano częściowo zdegradowaną, niejednorodną oraz niewystarczającą pod względem kompozycyjnym i funkcjonalnym zaniedbaną poprzez brak regularnej pielęgnacji szatę roślinną, która jest w bardzo złym stanie fitosanitarnym (na skutek braku stosownych zabiegów pielęgnacyjnych wobec roślinności). Brak podjęcia działań w zakresie realizacji przedsięwzięcia w najbliższym czasie stanowi zagrożenie dla bezpieczeństwa, pogarszania warunków mikroklimatycznych, dalszą degradację obszaru oraz pogorszenie lub zanik powierzchni biologicznie czynnych. Tereny zielone i mała architektura są zdegradowane, drzewa i krzewy wymagają wielu zabiegów pielęgnacyjnych, fontanna, pompa i inne elementy małej architektury wymagają gruntownych zabiegów odnawiających. Całość wizualnie ma negatywny wpływ na walory krajobrazowe i rekreacyjne przestrzeni rynku, co wpływa na ograniczony dostęp mieszkańców i turystów do miejskiej przestrzeni zielonej. Brak odpowiedniego zagospodarowania wpływa na niskie wykorzystanie potencjału turystycznego oraz ograniczoną integrację społeczną.</p>
Cel ogólny (cele) przedsięwzięcia
<p>Rewitalizacja przestrzeni publicznej przyczyni się do wzrostu atrakcyjności centrum Górzna dla mieszkańców i turystów. Poprawi estetykę i walory krajobrazowe miejskich terenów zielonych co będzie miało bezpośredni wpływ na</p> <ul style="list-style-type: none"> • regulację mikroklimatu, • poprawę jakości powietrza poprzez pochłanianie pyłów i dwutlenku węgla, • zwiększenia retencji wód opadowych, • wspierania bioróżnorodności miejskiej, • poprawy komfortu psychicznego i zdrowotnego mieszkańców, • podniesienia walorów estetycznych przestrzeni publicznej <p>Planowane przedsięwzięcie sprzyja realizacji różnorodnych funkcji użytkowych projektowanej przestrzeni:</p> <ul style="list-style-type: none"> • społeczna – utworzenie przestrzeni sprzyjającej kontaktom towarzyskim, spotkaniom, organizacji uroczystości, kształtowanie postaw tożsamości lokalnej i odpowiedź na oczekiwania lokalnej społeczności; • prozdrowotna - zaprojektowanie strefy zieleni o charakterze dekoracyjnym wzdłuż istniejących ciągów komunikacyjnych ciągami ścieżek sprzyja doświadczeniom bezpośredniego kontaktu z przyrodą i tworzy strefę aktywnego wypoczynku w centrum aglomeracji miejskiej, stanowi środowisko sprzyjające relaksacji i wewnętrznej harmonii; • estetyczna – poprawa wizerunku centrum miasta.
Zakres rzeczowy realizowanego przedsięwzięcia

W ramach przedsięwzięcia zaplanowano wykonanie nowych trawników, rabat z nasadzeniami drzew i krzewów ozdobnych, a także odnowienie pompy i remont fontanny. W ramach projektu planuje się również montaż budek lęgowych dla ptaków i domków dla owadów oraz ławeczki multimedialnej.

Miejsce realizacji przedsięwzięcia (pełny adres realizacji przedsięwzięcia, a w przypadku nieruchomości niezabudowanej nr działki)

Działka nr 437/2 Górzno Miasto I, powierzchnia 0,4418 ha

Opis zapewniających dostępność osobom ze szczególnymi potrzebami, o których mowa w ustawie z dnia 19 lipca 2019 r. o zapewnianiu dostępności osobom ze szczególnymi potrzebami, o ile dane te są możliwe do wskazania

W ZAKRESIE DOSTĘPNOŚCI ARCHITEKTONICZNEJ:

- a) zapewnienie wolnych od barier poziomych i pionowych przestrzeni komunikacyjnych budynków,
- b) instalację urządzeń lub zastosowanie środków technicznych i rozwiązań architektonicznych w budynku, które umożliwiają dostęp do wszystkich pomieszczeń,
- c) zapewnienie informacji na temat rozkładu pomieszczeń w budynku, co najmniej w sposób wizualny i dotykowy lub głosowy,
- d) zapewnienie wstępu do budynku osobie korzystającej z psa asystującego,
- e) zapewnienie osobom ze szczególnymi potrzebami możliwości ewakuacji lub ich uratowania w inny sposób.

W ZAKRESIE DOSTĘPNOŚCI CYFROWEJ:

wymagania określone w ustawie z dnia 4 kwietnia 2019 r. o dostępności cyfrowej stron internetowych i aplikacji mobilnych podmiotów publicznych.

W ZAKRESIE DOSTĘPNOŚCI INFORMACYJNO-KOMUNIKACYJNEJ:

- a) obsługę z wykorzystaniem środków wspierających komunikowanie się w języku migowym i innych środkach komunikowania się lub przez wykorzystanie zdalnego dostępu online do usługi tłumacza przez strony internetowe i aplikacje,
- b) instalację urządzeń lub innych środków technicznych do obsługi osób słabosłyszących, których celem jest wspomaganie słyszenia,
- c) zapewnienie na stronie internetowej danego podmiotu informacji o zakresie jego działalności – w postaci elektronicznego pliku zawierającego tekst odczytywalny maszynowo, nagrania treści w polskim języku migowym oraz informacji w tekście łatwym do czytania,
- d) zapewnienie, na wniosek osoby ze szczególnymi potrzebami, komunikacji z podmiotem publicznym w formie określonej w tym wniosku.

PROSZĘ WSKAZAĆ OPIS UDOGODNIENIŃ ZASTOSOWANYCH W PLANOWANYM PRZEDSIĘWZIĘCIU:

Dostępność dla osób ze szczególnymi potrzebami:

W zakresie dostępności architektonicznej:

- przestrzeń dostępna dla wszystkich (chodniki, dojścia),

możliwość korzystania osób z niepełnosprawnościami.

W zakresie dostępności cyfrowej:

- informacje o projekcie dostępne online zgodnie z WCAG,
- materiały edukacyjne w formie cyfrowej.

W zakresie dostępności informacyjno-komunikacyjnej:

- proste, zrozumiałe materiały informacyjne,

<ul style="list-style-type: none"> • możliwość kontaktu elektronicznego.
Potencjalne źródła finansowania:
Łączna wartość przedsięwzięcia
300 000 zł
Pochodzące ze źródeł krajowych publicznych
Wojewódzki Fundusz Ochrony środowiska i Gospodarki Wodnej w Toruniu 200 000
Prognozowane osiągnięcie wskaźników wraz ze sposobem ich oceny i zmierzenia w odniesieniu do celów rewitalizacji
<p>Wskaźniki produktu (wielkość wskaźnika wraz ze sposobem pomiaru):</p> <ol style="list-style-type: none"> 1. Ilość planowanych do utworzenia terenów zieleni 1 szt. 2. Ilość planowanych do nasadzenia drzew (w tym wyłącznie drzewa liściaste) 12 szt. 3. Ilość planowanych do nasadzenia krzewów ogółem 798 szt. 4. Powierzchnia planowanych do założenia rabat 655 m² 5. Powierzchnia planowanych do założenia trawników 570 m² 6. Odnowienie pompy-1 szt. 7. Remont fontanny- 1 szt. 8. Montaż domków dla owadów – 6 szt. 9. Montaż budek lęgowych -5 szt. 10. Montaż ławeczki multimedialnej-1 szt.
<p>Wskaźniki rezultatu (wielkość wskaźnika wraz ze sposobem pomiaru):</p> <p>Liczba osób korzystających z infrastruktury rekreacyjnej 100</p>

Projekt 2 (P2): Świetlica dla pokoleń

Nazwa przedsięwzięcia rewitalizacyjnego
Świetlica dla Pokoleń – Miesiączkowo
Termin realizacji przedsięwzięcia
2027-2032
Nazwa wnioskodawcy
Miasto i Gmina Górzno
Krótki opis problemu jaki ma rozwiązać realizacja przedsięwzięcia

Świetlica wiejska w Miesiączkowie znajduje się w niedostatecznym stanie technicznym, co ogranicza jej funkcjonalność oraz możliwość prowadzenia działań społecznych, edukacyjnych i integracyjnych. Brak odpowiedniego standardu infrastruktury wpływa na niską aktywność mieszkańców, szczególnie osób starszych i młodzieży, oraz ogranicza rozwój życia społecznego w miejscowości.

Cel ogólny (cele) przedsięwzięcia

Poprawa jakości życia mieszkańców poprzez rewitalizację infrastruktury społecznej oraz stworzenie warunków do integracji, aktywizacji społecznej i rozwoju działalności kulturalnej i edukacyjnej.

Zakres rzeczowy realizowanego przedsięwzięcia

- remont pomieszczeń świetlicy
- dostosowanie obiektu do potrzeb osób z niepełnosprawnościami,
- likwidacja barier architektonicznych, dostosowanie sanitariatów,

Miejsce realizacji przedsięwzięcia

Świetlica w Miesiączkowie 288/2

Opis zapewniających dostępność osobom ze szczególnymi potrzebami, o których mowa w ustawie z dnia 19 lipca 2019 r. o zapewnianiu dostępności osobom ze szczególnymi potrzebami, o ile dane te są możliwe do wskazania

W ZAKRESIE DOSTĘPNOŚCI ARCHITEKTONICZNEJ:

- a) zapewnienie wolnych od barier poziomych i pionowych przestrzeni komunikacyjnych budynków,
- b) instalację urządzeń lub zastosowanie środków technicznych i rozwiązań architektonicznych w budynku, które umożliwiają dostęp do wszystkich pomieszczeń,
- c) zapewnienie informacji na temat rozkładu pomieszczeń w budynku, co najmniej w sposób wizualny i dotykowy lub głosowy,
- d) zapewnienie wstępu do budynku osobie korzystającej z psa asystującego,
- e) zapewnienie osobom ze szczególnymi potrzebami możliwości ewakuacji lub ich uratowania w inny sposób.

W ZAKRESIE DOSTĘPNOŚCI CYFROWEJ:

wymagania określone w ustawie z dnia 4 kwietnia 2019 r. o dostępności cyfrowej stron internetowych i aplikacji mobilnych podmiotów publicznych.

W ZAKRESIE DOSTĘPNOŚCI INFORMACYJNO-KOMUNIKACYJNEJ:

- a) obsługę z wykorzystaniem środków wspierających komunikowanie się w języku migowym i innych środkach komunikowania się lub przez wykorzystanie zdalnego dostępu online do usługi tłumacza przez strony internetowe i aplikacje,
- b) instalację urządzeń lub innych środków technicznych do obsługi osób słabosłyszących, których celem jest wspomaganie słyszenia,
- c) zapewnienie na stronie internetowej danego podmiotu informacji o zakresie jego działalności – w postaci elektronicznego pliku zawierającego tekst odczytywalny maszynowo, nagrania treści w polskim języku migowym oraz informacji w tekście łatwym do czytania,
- d) zapewnienie, na wniosek osoby ze szczególnymi potrzebami, komunikacji z podmiotem publicznym w formie określonej w tym wniosku.

PROSZĘ WSKAZAĆ OPIS UDOGODNIEŃ ZASTOSOWANYCH W PLANOWANYM PRZEDSIĘWZIĘCIU:

W ramach przedsięwzięcia zapewniona zostanie dostępność dla osób ze szczególnymi potrzebami zgodnie z obowiązującymi przepisami, w tym w szczególności w zakresie dostępności architektonicznej, cyfrowej oraz informacyjno-komunikacyjnej. Planowane działania obejmą likwidację barier w przestrzeni publicznej oraz dostosowanie infrastruktury i sposobu komunikacji do potrzeb różnych użytkowników. Szczegółowe rozwiązania zostaną określone na etapie projektowania i realizacji inwestycji.

Potencjalne źródła finansowania:

Łączna wartość przedsięwzięcia

800 000,00

Pochodzące ze źródeł krajowych publicznych

200 000,00

Pochodzące z funduszy UE: EFRR, EFS, FS

600 000,00

Prognozowane osiągnięcie wskaźników wraz ze sposobem ich oceny i zmierzenia w odniesieniu do celów rewitalizacji

Wskaźniki produktu (wielkość wskaźnika wraz ze sposobem pomiaru):

liczba zmodernizowanych obiektów infrastruktury społecznej – 1 szt.

Wskaźniki rezultatu (wielkość wskaźnika wraz ze sposobem pomiaru):

liczba osób korzystających ze świetlicy – min. 100 osób rocznie,

Projekt 3 (P3): Rozwój infrastruktury rekreacyjnej Wisiałki – budowa przestrzeni integracji społecznej

Nazwa przedsięwzięcia rewitalizacyjnego
Rozwój infrastruktury rekreacyjnej Wisiałki – budowa przestrzeni integracji społecznej
Termin realizacji przedsięwzięcia
2027-2032
Nazwa wnioskodawcy
Miasto i Gmina Górzno
Krótki opis problemu jaki ma rozwiązać realizacja przedsięwzięcia
Teren rekreacyjny Wisiałki w Górznie nie jest w pełni zagospodarowany i nie posiada infrastruktury umożliwiającej organizację wydarzeń społecznych, kulturalnych i integracyjnych. Brakuje odpowiednich przestrzeni do spotkań mieszkańców oraz organizacji inicjatyw lokalnych, co ogranicza aktywność społeczną i wykorzystanie potencjału miejsca.
Cel ogólny (cele) przedsięwzięcia
Zwiększenie aktywności społecznej mieszkańców oraz poprawa jakości przestrzeni publicznej poprzez budowę infrastruktury sprzyjającej integracji, rekreacji i organizacji wydarzeń lokalnych.
Zakres rzeczowy realizowanego przedsięwzięcia
Budowa altan rekreacyjnych z funkcją sceny (przestrzeń do wydarzeń plenerowych), montaż elementów małej architektury, zagospodarowanie terenu zielenią, budowa infrastruktury rekreacyjno – sportowej
Miejsce realizacji przedsięwzięcia
Teren rekreacyjny Wisiałki w Górznie dz. Nr 494
Opis zapewniających dostępność osobom ze szczególnymi potrzebami, o których mowa w ustawie z dnia 19 lipca 2019 r. o zapewnianiu dostępności osobom ze szczególnymi potrzebami, o ile dane te są możliwe do wskazania
W ZAKRESIE DOSTĘPNOŚCI ARCHITEKTONICZNEJ:
a) zapewnienie wolnych od barier poziomych i pionowych przestrzeni komunikacyjnych budynków,
b) instalację urządzeń lub zastosowanie środków technicznych i rozwiązań architektonicznych w budynku, które umożliwiają dostęp do wszystkich pomieszczeń,
c) zapewnienie informacji na temat rozkładu pomieszczeń w budynku, co najmniej w sposób wizualny i dotykowy lub głosowy,
d) zapewnienie wstępu do budynku osobie korzystającej z psa asystującego,
e) zapewnienie osobom ze szczególnymi potrzebami możliwości ewakuacji lub ich uratowania w inny sposób.
W ZAKRESIE DOSTĘPNOŚCI CYFROWEJ:

wymagania określone w ustawie z dnia 4 kwietnia 2019 r. o dostępności cyfrowej stron internetowych i aplikacji mobilnych podmiotów publicznych.

W ZAKRESIE DOSTĘPNOŚCI INFORMACYJNO-KOMUNIKACYJNEJ:

- a) obsługę z wykorzystaniem środków wspierających komunikowanie się w języku migowym i innych środkach komunikowania się lub przez wykorzystanie zdalnego dostępu online do usługi tłumacza przez strony internetowe i aplikacje,
- b) instalację urządzeń lub innych środków technicznych do obsługi osób słabosłyszących, których celem jest wspomaganie słyszenia,
- c) zapewnienie na stronie internetowej danego podmiotu informacji o zakresie jego działalności – w postaci elektronicznego pliku zawierającego tekst odczytywalny maszynowo, nagrania treści w polskim języku migowym oraz informacji w tekście łatwym do czytania,
- d) zapewnienie, na wniosek osoby ze szczególnymi potrzebami, komunikacji z podmiotem publicznym w formie określonej w tym wniosku.

PROSZĘ WSKAZAĆ OPIS UDOGODNIEŃ ZASTOSOWANYCH W PLANOWANYM PRZEDSIĘWZIĘCIU:

W zakresie dostępności architektonicznej:

zapewnienie ciągów komunikacyjnych bez barier,
dostęp do altan i przestrzeni wydarzeń dla osób z niepełnosprawnościami,
miejsca odpoczynku dostosowane dla wszystkich użytkowników.

W zakresie dostępności cyfrowej:

informacje o wydarzeniach publikowane online zgodnie z zasadami dostępności.

W zakresie dostępności informacyjno-komunikacyjnej:

czytelne oznakowanie przestrzeni,
dostęp do informacji o wydarzeniach i zasadach korzystania,
możliwość kontaktu elektronicznego.

Potencjalne źródła finansowania:

Łączna wartość przedsięwzięcia

800 000,00

Pochodzące ze źródeł krajowych publicznych

120 000,00

Pochodzące z funduszy UE: EFRR, EFS, FS

680 000,00

Prognozowane osiągnięcie wskaźników wraz ze sposobem ich oceny i zmierzenia w odniesieniu do celów rewitalizacji

Wskaźniki produktu:

liczba wybudowanych obiektów 1 kompleks

liczba zagospodarowanych przestrzeni publicznych 1

Wskaźniki rezultatu:

liczba osób korzystających z terenu min. 100 osób rocznie

Pole na dodatkowe informacje:

Projekt przyczyni się do stworzenia ogólnodostępnej przestrzeni integracji społecznej oraz umożliwi organizację wydarzeń kulturalnych i rekreacyjnych, wzmacniając więzi lokalne.

Projekt 4 (P4): Przygotowanie dokumentacji projektowej dla rewitalizacji parku miejskiego w Górznie

Nazwa przedsięwzięcia rewitalizacyjnego
Przygotowanie dokumentacji projektowej dla rewitalizacji parku miejskiego w Górznie
Termin realizacji przedsięwzięcia
2027-2030
Nazwa wnioskodawcy
Miasto i Gmina Górzno
Krótki opis problemu jaki ma rozwiązać realizacja przedsięwzięcia
Park miejski stanowi istotną przestrzeń publiczną, jednak jego obecny stan wymaga kompleksowej rewitalizacji. Brak aktualnej dokumentacji technicznej oraz niezbędnych ekspertyz uniemożliwia podjęcie skutecznych działań inwestycyjnych oraz ubieganie się o środki zewnętrzne. Konieczne jest przygotowanie profesjonalnej dokumentacji, która pozwoli na właściwe zaplanowanie prac oraz zachowanie walorów przyrodniczych i społecznych obszaru.
Cel ogólny (cele) przedsięwzięcia
Przygotowanie kompleksowej dokumentacji projektowej i analitycznej umożliwiającej realizację rewitalizacji parku miejskiego oraz pozyskanie środków zewnętrznych na inwestycję.
Zakres rzeczowy realizowanego przedsięwzięcia
opracowanie dokumentacji projektowej rewitalizacji parku, wykonanie koncepcji zagospodarowania terenu, sporządzenie dokumentacji technicznej (projekty budowlane i wykonawcze), wykonanie inwentaryzacji zieleni, opracowanie ekspertyz przyrodniczych i dendrologicznych
Miejsce realizacji przedsięwzięcia
Park miejski w Górznie dz. Nr 113; 119/2, 118/3, 74, 73, 112/5, 69/2 Górzno
Opis zapewniających dostępność osobom ze szczególnymi potrzebami, o których mowa w ustawie z dnia 19 lipca 2019 r. o zapewnianiu dostępności osobom ze szczególnymi potrzebami, o ile dane te są możliwe do wskazania
W ZAKRESIE DOSTĘPNOŚCI ARCHITEKTONICZNEJ:
a) zapewnienie wolnych od barier poziomych i pionowych przestrzeni komunikacyjnych budynków,
b) instalację urządzeń lub zastosowanie środków technicznych i rozwiązań architektonicznych w budynku, które umożliwiają dostęp do wszystkich pomieszczeń,
c) zapewnienie informacji na temat rozkładu pomieszczeń w budynku, co najmniej w sposób wizualny i dotykowy lub głosowy,
d) zapewnienie wstępu do budynku osobie korzystającej z psa asystującego,

e) zapewnienie osobom ze szczególnymi potrzebami możliwości ewakuacji lub ich uratowania w inny sposób.

W ZAKRESIE DOSTĘPNOŚCI CYFROWEJ:

wymagania określone w ustawie z dnia 4 kwietnia 2019 r. o dostępności cyfrowej stron internetowych i aplikacji mobilnych podmiotów publicznych.

W ZAKRESIE DOSTĘPNOŚCI INFORMACYJNO-KOMUNIKACYJNEJ:

a) obsługę z wykorzystaniem środków wspierających komunikowanie się w języku migowym i innych środkach komunikowania się lub przez wykorzystanie zdalnego dostępu online do usługi tłumacza przez strony internetowe i aplikacje,

b) instalację urządzeń lub innych środków technicznych do obsługi osób słabosłyszących, których celem jest wspomaganie słyszenia,

c) zapewnienie na stronie internetowej danego podmiotu informacji o zakresie jego działalności – w postaci elektronicznego pliku zawierającego tekst odczytywalny maszynowo, nagrania treści w polskim języku migowym oraz informacji w tekście łatwym do czytania,

d) zapewnienie, na wniosek osoby ze szczególnymi potrzebami, komunikacji z podmiotem publicznym w formie określonej w tym wniosku.

PROSZĘ WSKAZAĆ OPIS UDOGODNIEŃ ZASTOSOWANYCH W PLANOWANYM PRZEDSIĘWZIĘCIU:

W zakresie dostępności architektonicznej:

uwzględnienie w dokumentacji rozwiązań eliminujących bariery architektoniczne,
projektowanie przestrzeni dostępnej dla wszystkich użytkowników.

W zakresie dostępności cyfrowej:

udostępnienie informacji o projekcie zgodnie z zasadami dostępności cyfrowej.

W zakresie dostępności informacyjno-komunikacyjnej:

konsultacje społeczne w formach dostępnych dla różnych grup mieszkańców,
zapewnienie zrozumiałych materiałów informacyjnych.

Potencjalne źródła finansowania:

Łączna wartość przedsięwzięcia

200.000,00

Pochodzące z funduszy UE: EFRR, EFS, FS

170.000,00

Prognozowane osiągnięcie wskaźników wraz ze sposobem ich oceny i zmierzenia w odniesieniu do celów rewitalizacji

Wskaźniki produktu:

liczba opracowanych dokumentacji projektowych – 1 kpl.,

liczba wykonanych ekspertyz – min. 3,

liczba przeprowadzonych konsultacji społecznych – min. 2

Wskaźniki rezultatu:

przygotowanie projektu do realizacji inwestycyjnej,

możliwość ubiegania się o dofinansowanie na rewitalizację parku,
zwiększenie jakości planowania przestrzennego.

Pole na dodatkowe informacje:

Projekt stanowi etap przygotowawczy do realizacji kompleksowej rewitalizacji parku miejskiego i jest niezbędny dla skutecznego pozyskania środków zewnętrznych oraz prawidłowego przeprowadzenia inwestycji.

Projekt 5 (P5): Rewitalizacja parku miejskiego w Górznie – przywrócenie funkcji społecznych i przyrodniczych

Nazwa przedsięwzięcia rewitalizacyjnego
Rewitalizacja parku miejskiego w Górznie – przywrócenie funkcji społecznych i przyrodniczych
Termin realizacji przedsięwzięcia
2029-2032
Nazwa wnioskodawcy
Miasto i Gmina Górzno
Krótki opis problemu jaki ma rozwiązać realizacja przedsięwzięcia
Park miejski w Górznie jest przestrzenią o dużym znaczeniu społecznym i przyrodniczym, jednak jego obecny stan techniczny i funkcjonalny jest niezadowalający. Zdegradowana infrastruktura, brak odpowiedniego zagospodarowania oraz ograniczona dostępność powodują niewielkie wykorzystanie terenu przez mieszkańców i obniżenie jakości życia w obszarze rewitalizacji
Cel ogólny (cele) przedsięwzięcia
Przywrócenie funkcji społecznych, rekreacyjnych i przyrodniczych parku miejskiego poprzez jego kompleksową rewitalizację oraz stworzenie dostępnej i atrakcyjnej przestrzeni publicznej.
Zakres rzeczowy realizowanego przedsięwzięcia
Zakres rzeczowy przedsięwzięcia: rewitalizacja alejek parkowych, rewitalizacja i nasadzenia zieleni, uporządkowanie i zagospodarowanie terenu, montaż małej architektury, poprawa gospodarki wodnej.
Miejsce realizacji przedsięwzięcia
Park miejski w Górznie dz. Nr 113; 119/2, 118/3, 74, 73, 112/5, 69/2 Górzno
Opis zapewniających dostępność osobom ze szczególnymi potrzebami, o których mowa w ustawie z dnia 19 lipca 2019 r. o zapewnianiu dostępności osobom ze szczególnymi potrzebami, o ile dane te są możliwe do wskazania
W ZAKRESIE DOSTĘPNOŚCI ARCHITEKTONICZNEJ: a) zapewnienie wolnych od barier poziomych i pionowych przestrzeni komunikacyjnych budynków, b) instalację urządzeń lub zastosowanie środków technicznych i rozwiązań architektonicznych w budynku, które umożliwiają dostęp do wszystkich pomieszczeń, c) zapewnienie informacji na temat rozkładu pomieszczeń w budynku, co najmniej w sposób wizualny i dotykowy lub głosowy, d) zapewnienie wstępu do budynku osobie korzystającej z psa asystującego,

e) zapewnienie osobom ze szczególnymi potrzebami możliwości ewakuacji lub ich uratowania w inny sposób.

W ZAKRESIE DOSTĘPNOŚCI CYFROWEJ:

wymagania określone w ustawie z dnia 4 kwietnia 2019 r. o dostępności cyfrowej stron internetowych i aplikacji mobilnych podmiotów publicznych.

W ZAKRESIE DOSTĘPNOŚCI INFORMACYJNO-KOMUNIKACYJNEJ:

a) obsługę z wykorzystaniem środków wspierających komunikowanie się w języku migowym i innych środkach komunikowania się lub przez wykorzystanie zdalnego dostępu online do usługi tłumacza przez strony internetowe i aplikacje,

b) instalację urządzeń lub innych środków technicznych do obsługi osób słabosłyszących, których celem jest wspomaganie słyszenia,

c) zapewnienie na stronie internetowej danego podmiotu informacji o zakresie jego działalności – w postaci elektronicznego pliku zawierającego tekst odczytywalny maszynowo, nagrania treści w polskim języku migowym oraz informacji w tekście łatwym do czytania,

d) zapewnienie, na wniosek osoby ze szczególnymi potrzebami, komunikacji z podmiotem publicznym w formie określonej w tym wniosku.

PROSZĘ WSKAZAĆ OPIS UDOGODNIEŃ ZASTOSOWANYCH W PLANOWANYM PRZEDSIĘWZIĘCIU:

W zakresie dostępności architektonicznej:

zapewnienie bez barierowych ciągów pieszych,

dostosowanie infrastruktury do potrzeb osób z niepełnosprawnościami,

miejsca odpoczynku dostępne dla wszystkich użytkowników.

W zakresie dostępności cyfrowej:

dostęp do informacji o parku i jego funkcjach online zgodnie z WCAG.

W zakresie dostępności informacyjno-komunikacyjnej:

czytelne oznakowanie przestrzeni,

tablice informacyjne i edukacyjne,

dostęp do informacji o funkcjach parku.

Potencjalne źródła finansowania:

Łączna wartość przedsięwzięcia

1 000.000,00

Pochodzące ze źródeł krajowych publicznych

150.000,00

Pochodzące z funduszy UE: EFRR, EFS, FS

850.000,00

Prognozowane osiągnięcie wskaźników wraz ze sposobem ich oceny i zmierzenia w odniesieniu do celów rewitalizacji

Wskaźniki produktu (wielkość wskaźnika wraz ze sposobem pomiaru):

długość zmodernizowanych alejek – min. 300 mb

liczba zamontowanych elementów małej architektury – min. 10

liczba nowych nasadzeń – min. 100 sztuk

Wskaźniki rezultatu (wielkość wskaźnika wraz ze sposobem pomiaru):

liczba użytkowników parku - min. 30% w stosunku do stanu wyjściowego

wzrost atrakcyjności przestrzeni publicznej - min. 70% ocen pozytywnych (na podstawie badań ankietowych przed i po realizacji przedsięwzięcia)

poprawa jakości środowiska przyrodniczego - potwierdzona na podstawie dokumentacji powykonawczej oraz oceny eksperckiej

Pole na dodatkowe informacje:

Projekt stanowi kontynuację działań przygotowawczych (opracowanie dokumentacji) i wpisuje się w kompleksowy proces rewitalizacji, łącząc aspekty społeczne, środowiskowe i przestrzenne.

Projekt 6 (P6): Miesiączkowo w ruchu – przestrzeń aktywności dla wszystkich

Nazwa przedsięwzięcia rewitalizacyjnego
Miesiączkowo w ruchu – przestrzeń aktywności dla wszystkich
Termin realizacji przedsięwzięcia
2027-2030
Nazwa wnioskodawcy
Miasto i Gmina Górzno
Krótki opis problemu jaki ma rozwiązać realizacja przedsięwzięcia
Miejscowość Miesiączkowo charakteryzuje się ograniczonym dostępem do infrastruktury sportowo-rekreacyjnej. Brak ogólnodostępnych miejsc do aktywnego spędzania czasu wolnego wpływa na niską aktywność fizyczną mieszkańców, szczególnie dzieci i młodzieży, oraz ogranicza integrację społeczną.
Cel ogólny (cele) przedsięwzięcia:
Poprawa jakości życia mieszkańców poprzez stworzenie ogólnodostępnej infrastruktury sportowo-rekreacyjnej sprzyjającej aktywności fizycznej i integracji społecznej.
Zakres rzeczowy realizowanego przedsięwzięcia
Zakres rzeczowy przedsięwzięcia: doposażenie placu zabaw dla dzieci, budowa strefy aktywności fizycznej, montaż urządzeń sportowych (np. boisko wielofunkcyjne lub elementy rekreacyjne), montaż małej architektury (ławki, kosze, stojaki rowerowe), zagospodarowanie terenu.
Miejsce realizacji przedsięwzięcia (pełny adres realizacji przedsięwzięcia, a w przypadku nieruchomości niezabudowanej nr działki)
Miesiączkowo, dz. Nr 248/1
Opis zapewniających dostępność osobom ze szczególnymi potrzebami, o których mowa w ustawie z dnia 19 lipca 2019 r. o zapewnianiu dostępności osobom ze szczególnymi potrzebami, o ile dane te są możliwe do wskazania
W ZAKRESIE DOSTĘPNOŚCI ARCHITEKTONICZNEJ:
a) zapewnienie wolnych od barier poziomych i pionowych przestrzeni komunikacyjnych budynków,
b) instalację urządzeń lub zastosowanie środków technicznych i rozwiązań architektonicznych w budynku, które umożliwiają dostęp do wszystkich pomieszczeń,
c) zapewnienie informacji na temat rozkładu pomieszczeń w budynku, co najmniej w sposób wizualny i dotykowy lub głosowy,
d) zapewnienie wstępu do budynku osobie korzystającej z psa asystującego,
e) zapewnienie osobom ze szczególnymi potrzebami możliwości ewakuacji lub ich uratowania w inny sposób.

W ZAKRESIE DOSTĘPNOŚCI CYFROWEJ:

wymagania określone w ustawie z dnia 4 kwietnia 2019 r. o dostępności cyfrowej stron internetowych i aplikacji mobilnych podmiotów publicznych.

W ZAKRESIE DOSTĘPNOŚCI INFORMACYJNO-KOMUNIKACYJNEJ:

- a) obsługę z wykorzystaniem środków wspierających komunikowanie się w języku migowym i innych środkach komunikowania się lub przez wykorzystanie zdalnego dostępu online do usługi tłumacza przez strony internetowe i aplikacje,
- b) instalację urządzeń lub innych środków technicznych do obsługi osób słabosłyszących, których celem jest wspomaganie słyszenia,
- c) zapewnienie na stronie internetowej danego podmiotu informacji o zakresie jego działalności – w postaci elektronicznego pliku zawierającego tekst odczytywalny maszynowo, nagrania treści w polskim języku migowym oraz informacji w tekście łatwym do czytania,
- d) zapewnienie, na wniosek osoby ze szczególnymi potrzebami, komunikacji z podmiotem publicznym w formie określonej w tym wniosku.

PROSZĘ WSKAZAĆ OPIS UDOGODNIEŃ ZASTOSOWANYCH W PLANOWANYM PRZEDSIĘWZIĘCIU:

W zakresie dostępności architektonicznej:

zapewnienie bezbarierowych dojazdów i ciągów komunikacyjnych,
montaż urządzeń dostosowanych do osób z niepełnosprawnościami,
dostępność przestrzeni dla wszystkich użytkowników.

W zakresie dostępności cyfrowej:

informacje o obiekcie dostępne online zgodnie z WCAG.

W zakresie dostępności informacyjno-komunikacyjnej:

czytelne oznakowanie przestrzeni,
dostęp do informacji o zasadach korzystania,
możliwość kontaktu elektronicznego.

Potencjalne źródła finansowania:

Łączna wartość przedsięwzięcia

700 000,00

Pochodzące z funduszy UE: EFRR, EFS, FS

600 000,00

Prognozowane osiągnięcie wskaźników wraz ze sposobem ich oceny i zmierzenia w odniesieniu do celów rewitalizacji

Wskaźniki produktu:

liczba wybudowanych obiektów infrastruktury rekreacyjnej – 1 kompleks,

Wskaźniki rezultatu:

liczba użytkowników obiektu: 100 osób rocznie

Pole na dodatkowe informacje:

Projekt przyczyni się do poprawy warunków życia mieszkańców oraz stworzy przestrzeń sprzyjającą aktywności fizycznej i integracji społecznej różnych grup wiekowych

Projekt 7 (P7): Rynek w Górznie – centrum życia społecznego

Nazwa przedsięwzięcia rewitalizacyjnego
Rynek w Górznie – centrum życia społecznego
Termin realizacji przedsięwzięcia
2027-2032
Nazwa wnioskodawcy
Miasto i Gmina Górzno
Krótki opis problemu jaki ma rozwiązać realizacja przedsięwzięcia
Zrewitalizowany rynek wymaga aktywnego ożywienia poprzez działania społeczne i gospodarcze. Brak stałej oferty wydarzeń, inicjatyw lokalnych oraz wsparcia dla drobnej przedsiębiorczości ogranicza jego funkcję jako miejsca spotkań i aktywności mieszkańców.
Cel ogólny (cele) przedsięwzięcia
Ożywienie społeczno-gospodarcze rynku poprzez organizację działań integracyjnych, kulturalnych i wspierających lokalną przedsiębiorczość.
Zakres rzeczowy realizowanego przedsięwzięcia
<ul style="list-style-type: none">- organizacja cyklicznych wydarzeń na rynku (kiermasze, festyny, wydarzenia kulturalne i integracyjne),- realizacja działań aktywizujących mieszkańców (warsztaty, spotkania, inicjatywy lokalne),- działania wspierające lokalną przedsiębiorczość (np. stoiska handlowe, promocja lokalnych produktów),- działania proekologiczne i edukacyjne (np. wydarzenia tematyczne, kampanie społeczne),- promocja lokalnej tożsamości, dziedzictwa i tradycji,- działania informacyjno-promocyjne dotyczące wydarzeń i inicjatyw.
Miejsce realizacji przedsięwzięcia
Rynek Górzno, Działka nr 437/2 Górzno Miasto I, powierzchnia 0,4418 ha
Opis zapewniający dostępność osobom ze szczególnymi potrzebami, o których mowa w ustawie z dnia 19 lipca 2019 r. o zapewnianiu dostępności osobom ze szczególnymi potrzebami, o ile dane te są możliwe do wskazania
W ZAKRESIE DOSTĘPNOŚCI ARCHITEKTONICZNEJ:
a) zapewnienie wolnych od barier poziomych i pionowych przestrzeni komunikacyjnych budynków,
b) instalację urządzeń lub zastosowanie środków technicznych i rozwiązań architektonicznych w budynku, które umożliwiają dostęp do wszystkich pomieszczeń,
c) zapewnienie informacji na temat rozkładu pomieszczeń w budynku, co najmniej w sposób wizualny i dotykowy lub głosowy,
d) zapewnienie wstępu do budynku osobie korzystającej z psa asystującego,
e) zapewnienie osobom ze szczególnymi potrzebami możliwości ewakuacji lub ich uratowania w inny sposób.
W ZAKRESIE DOSTĘPNOŚCI CYFROWEJ:

wymagania określone w ustawie z dnia 4 kwietnia 2019 r. o dostępności cyfrowej stron internetowych i aplikacji mobilnych podmiotów publicznych.

W ZAKRESIE DOSTĘPNOŚCI INFORMACYJNO-KOMUNIKACYJNEJ:

- a) obsługę z wykorzystaniem środków wspierających komunikowanie się w języku migowym i innych środkach komunikowania się lub przez wykorzystanie zdalnego dostępu online do usługi tłumacza przez strony internetowe i aplikacje,
- b) instalację urządzeń lub innych środków technicznych do obsługi osób słabosłyszących, których celem jest wspomaganie słyszenia,
- c) zapewnienie na stronie internetowej danego podmiotu informacji o zakresie jego działalności – w postaci elektronicznego pliku zawierającego tekst odczytywalny maszynowo, nagrania treści w polskim języku migowym oraz informacji w tekście łatwym do czytania,
- d) zapewnienie, na wniosek osoby ze szczególnymi potrzebami, komunikacji z podmiotem publicznym w formie określonej w tym wniosku.

PROSZĘ WSKAZAĆ OPIS UDOGODNIEŃ ZASTOSOWANYCH W PLANOWANYM PRZEDSIĘWZIĘCIU:

W zakresie dostępności architektonicznej:

realizacja działań w przestrzeni dostępnej po rewitalizacji,
brak barier w uczestnictwie w wydarzeniach.

W zakresie dostępności cyfrowej:

publikacja informacji o wydarzeniach zgodnie z WCAG.

W zakresie dostępności informacyjno-komunikacyjnej:

proste i czytelne komunikaty,
możliwość zgłoszeń i kontaktu online,
uwzględnienie potrzeb osób ze szczególnymi potrzebami.

Potencjalne źródła finansowania:

Łączna wartość przedsięwzięcia

200.000,00

Pochodzące ze źródeł krajowych publicznych

20.000,00

Pochodzące z funduszy UE: EFRR, EFS, FS

180.000,00

Prognozowane osiągnięcie wskaźników wraz ze sposobem ich oceny i zmierzenia w odniesieniu do celów rewitalizacji

Wskaźniki produktu (wielkość wskaźnika wraz ze sposobem pomiaru):

- liczba zorganizowanych wydarzeń na rynku – min. 20 w okresie realizacji
- liczba uczestników wydarzeń – min. 1 000 osób łącznie (listy obecności, szacunki organizatora),
- liczba podmiotów (lokalnych przedsiębiorców, organizacji) zaangażowanych w działania – min. 5 (umowy, zgłoszenia),

Wskaźniki rezultatu (wielkość wskaźnika wraz ze sposobem pomiaru):

- wzrost aktywności społecznej mieszkańców – min. 25% wzrost udziału mieszkańców w wydarzeniach lokalnych
- liczba osób regularnie uczestniczących w działaniach na rynku – min. 200 osób rocznie (na podstawie obserwacji i szacunków organizatora),
- wzrost liczby lokalnych inicjatyw społecznych i gospodarczych realizowanych na rynku – min. 3 inicjatywy rocznie (dane gminy)

Pole na dodatkowe informacje:

Projekt stanowi uzupełnienie inwestycji w rewitalizację rynku i zapewnia jego trwałe ożywienie poprzez nadanie mu funkcji społecznych, kulturalnych i gospodarczych.

Projekt 8 (P8): Razem dla zielonego Górzna

Nazwa przedsięwzięcia rewitalizacyjnego
Razem dla zielonego Górzna
Termin realizacji przedsięwzięcia
2026-2028
Nazwa wnioskodawcy
Miasto i Gmina Górzno
Krótki opis problemu jaki ma rozwiązać realizacja przedsięwzięcia
Na obszarze miasta i gminy występuje ograniczona oferta zajęć dla dzieci i młodzieży, szczególnie w zakresie edukacji ekologicznej i aktywnego spędzania czasu wolnego. Obserwuje się niską świadomość ekologiczną oraz niewystarczające zaangażowanie mieszkańców w działania na rzecz ochrony środowiska. Brakuje także inicjatyw integrujących różne grupy społeczne wokół lokalnych zasobów przyrodniczych.
Cel ogólny (cele) przedsięwzięcia
Podniesienie aktywności społecznej oraz świadomości ekologicznej mieszkańców poprzez realizację działań edukacyjnych, integracyjnych i rekreacyjnych związanych z tworzeniem terenów zielonych w przestrzeni miejskiej.
Zakres rzeczowy realizowanego przedsięwzięcia
<ul style="list-style-type: none"> • terenowe zajęcia dla dzieci i młodzieży (w partnerstwie z lokalnymi placówkami oświatowymi i edukatorami Górznieńsko-Lidzbarskiego Parku Krajobrazowego), • zajęcia praktyczne (nauka sadzenia drzew i krzewów), • warsztaty ekologiczne (ochrona przyrody, bioróżnorodność, gospodarka odpadami), • zajęcia terenowe na rynku w Górznie (poznawanie ekosystemów),
Miejsce realizacji przedsięwzięcia (pełny adres realizacji przedsięwzięcia, a w przypadku nieruchomości niezabudowanej nr działki)
Działka nr 437/2 Górzno Miasto I
Opis zapewniający dostępność osobom ze szczególnymi potrzebami, o których mowa w ustawie z dnia 19 lipca 2019 r. o zapewnianiu dostępności osobom ze szczególnymi potrzebami, o ile dane te są możliwe do wskazania
<p>W ZAKRESIE DOSTĘPNOŚCI ARCHITEKTONICZNEJ:</p> <p>a) zapewnienie wolnych od barier poziomych i pionowych przestrzeni komunikacyjnych budynków,</p> <p>b) instalację urządzeń lub zastosowanie środków technicznych i rozwiązań architektonicznych w budynku, które umożliwiają dostęp do wszystkich pomieszczeń,</p> <p>c) zapewnienie informacji na temat rozkładu pomieszczeń w budynku, co najmniej w sposób wizualny i dotykowy lub głosowy,</p>

- d) zapewnienie wstępu do budynku osobie korzystającej z psa asystującego,
- e) zapewnienie osobom ze szczególnymi potrzebami możliwości ewakuacji lub ich uratowania w inny sposób.

W ZAKRESIE DOSTĘPNOŚCI CYFROWEJ:

wymagania określone w ustawie z dnia 4 kwietnia 2019 r. o dostępności cyfrowej stron internetowych i aplikacji mobilnych podmiotów publicznych.

W ZAKRESIE DOSTĘPNOŚCI INFORMACYJNO-KOMUNIKACYJNEJ:

- a) obsługę z wykorzystaniem środków wspierających komunikowanie się w języku migowym i innych środkach komunikowania się lub przez wykorzystanie zdalnego dostępu online do usługi tłumacza przez strony internetowe i aplikacje,
- b) instalację urządzeń lub innych środków technicznych do obsługi osób słabosłyszących, których celem jest wspomaganie słyszenia,
- c) zapewnienie na stronie internetowej danego podmiotu informacji o zakresie jego działalności – w postaci elektronicznego pliku zawierającego tekst odczytywalny maszynowo, nagrania treści w polskim języku migowym oraz informacji w tekście łatwym do czytania,
- d) zapewnienie, na wniosek osoby ze szczególnymi potrzebami, komunikacji z podmiotem publicznym w formie określonej w tym wniosku.

PROSZĘ WSKAZAĆ OPIS UDOGODNIEŃ ZASTOSOWANYCH W PLANOWANYM PRZEDSIĘWZIĘCIU:

Dostępność dla osób ze szczególnymi potrzebami:

W zakresie dostępności architektonicznej:

realizacja zajęć w przestrzeni dostępnej (chodniki, dojścia),
możliwość udziału osób z niepełnosprawnościami.

W zakresie dostępności cyfrowej:

informacje o projekcie dostępne online zgodnie z WCAG,
materiały edukacyjne w formie cyfrowej.

W zakresie dostępności informacyjno-komunikacyjnej:

proste, zrozumiałe materiały edukacyjne,
możliwość kontaktu elektronicznego,
wsparcie uczestników ze szczególnymi potrzebami.

Potencjalne źródła finansowania:

Łączna wartość przedsięwzięcia

50 000,00

Pochodzące ze źródeł krajowych publicznych

5 000,00

Pochodzące z funduszy UE: EFRR, EFS, FS

45 000,00

Prognozowane osiągnięcie wskaźników wraz ze sposobem ich oceny i zmierzenia w odniesieniu do celów rewitalizacji

Wskaźniki produktu: liczba uczestników - minimum 50
Wskaźniki rezultatu: liczba użytkowników infrastruktury – min.100
Pole na dodatkowe informacje: Projekt stanowi bezpośrednie uzupełnienie inwestycji infrastrukturalnej (Zielony rynek w Górznie) i zapewnia jej trwałość poprzez aktywne wykorzystanie przestrzeni oraz budowanie lokalnej tożsamości i odpowiedzialności za środowisko.

Projekt 9 (P9): Aktywne Dzieci Miesiączkowa – program zajęć edukacyjno-integracyjnych

Nazwa przedsięwzięcia rewitalizacyjnego
Aktywne Dzieci Miesiączkowa – program zajęć edukacyjno-integracyjnych
Termin realizacji przedsięwzięcia
2027-2032
Nazwa wnioskodawcy
Miasto i Gmina Górzno
Krótki opis problemu jaki ma rozwiązać realizacja przedsięwzięcia
Na terenie miejscowości Miesiączkowo obserwuje się ograniczony dostęp dzieci do zorganizowanych form spędzania czasu wolnego, zajęć rozwijających zainteresowania oraz wsparcia edukacyjnego. Brak atrakcyjnej oferty skutkuje niską aktywnością społeczną, ryzykiem wykluczenia oraz niewystarczającą integracją rówieśniczą.
Cel ogólny (cele) przedsięwzięcia
Zwiększenie aktywności społecznej i edukacyjnej dzieci poprzez: <ul style="list-style-type: none"> • organizację cyklicznych zajęć edukacyjnych dla dzieci (np. wsparcie w nauce, zajęcia rozwijające kompetencje), • realizację warsztatów tematycznych (artystycznych, kreatywnych, edukacyjnych), • prowadzenie zajęć rozwijających kompetencje społeczne (praca w grupie, komunikacja, integracja), • organizację wydarzeń integracyjnych (np. spotkania, pikniki, prezentacje efektów pracy), • działania wspierające rozwój zainteresowań i aktywne spędzanie czasu wolnego,
Zakres rzeczowy realizowanego przedsięwzięcia
organizacja zajęć dla dzieci np. zajęć edukacyjnych, warsztatów artystycznych, tematycznych, zajęcia rozwijające kompetencje społeczne i pracę w grupie,

Miejsce realizacji przedsięwzięcia (pełny adres realizacji przedsięwzięcia, a w przypadku nieruchomości niezabudowanej nr działki)

Świetlica w Miesiączkowie 288/2

Opis zapewniających dostępność osobom ze szczególnymi potrzebami, o których mowa w ustawie z dnia 19 lipca 2019 r. o zapewnianiu dostępności osobom ze szczególnymi potrzebami, o ile dane te są możliwe do wskazania

W ZAKRESIE DOSTĘPNOŚCI ARCHITEKTONICZNEJ:

- a) zapewnienie wolnych od barier poziomych i pionowych przestrzeni komunikacyjnych budynków,
- b) instalację urządzeń lub zastosowanie środków technicznych i rozwiązań architektonicznych w budynku, które umożliwiają dostęp do wszystkich pomieszczeń,
- c) zapewnienie informacji na temat rozkładu pomieszczeń w budynku, co najmniej w sposób wizualny i dotykowy lub głosowy,
- d) zapewnienie wstępu do budynku osobie korzystającej z psa asystującego,
- e) zapewnienie osobom ze szczególnymi potrzebami możliwości ewakuacji lub ich uratowania w inny sposób.

W ZAKRESIE DOSTĘPNOŚCI CYFROWEJ:

wymagania określone w ustawie z dnia 4 kwietnia 2019 r. o dostępności cyfrowej stron internetowych i aplikacji mobilnych podmiotów publicznych.

W ZAKRESIE DOSTĘPNOŚCI INFORMACYJNO-KOMUNIKACYJNEJ:

- a) obsługę z wykorzystaniem środków wspierających komunikowanie się w języku migowym i innych środkach komunikowania się lub przez wykorzystanie zdalnego dostępu online do usługi tłumacza przez strony internetowe i aplikacje,
- b) instalację urządzeń lub innych środków technicznych do obsługi osób słabosłyszących, których celem jest wspomaganie słyszenia,
- c) zapewnienie na stronie internetowej danego podmiotu informacji o zakresie jego działalności – w postaci elektronicznego pliku zawierającego tekst odczytywalny maszynowo, nagrania treści w polskim języku migowym oraz informacji w tekście łatwym do czytania,
- d) zapewnienie, na wniosek osoby ze szczególnymi potrzebami, komunikacji z podmiotem publicznym w formie określonej w tym wniosku.

PROSZĘ WSKAZAĆ OPIS UDOGODNIEŃ ZASTOSOWANYCH W PLANOWANYM PRZEDSIĘWZIĘCIU:

W ramach przedsięwzięcia zapewniona zostanie dostępność dla osób ze szczególnymi potrzebami zgodnie z obowiązującymi przepisami, w tym w szczególności w zakresie dostępności architektonicznej, cyfrowej oraz informacyjno-komunikacyjnej. Planowane działania obejmą likwidację barier w przestrzeni publicznej oraz dostosowanie infrastruktury i sposobu komunikacji do potrzeb różnych użytkowników. Szczegółowe rozwiązania zostaną określone na etapie projektowania i realizacji inwestycji.

Potencjalne źródła finansowania:

łącznie wartość przedsięwzięcia

60 000,00

Pochodzące ze źródeł krajowych publicznych

5 000,00
Pochodzące z funduszy UE: EFRR, EFS, FS
55 000,00
Prognozowane osiągnięcie wskaźników wraz ze sposobem ich oceny i zmierzenia w odniesieniu do celów rewitalizacji
Wskaźniki produktu: <ul style="list-style-type: none">- liczba dzieci uczestniczących w zajęciach – min. 80 osób w okresie realizacji (listy obecności),- liczba przeprowadzonych zajęć edukacyjnych i warsztatów – min. 60 (harmonogramy, dokumentacja projektu),
Wskaźniki rezultatu: <ul style="list-style-type: none">- liczba osób uczestniczących: min. 50 rocznie- ograniczenie zjawiska wykluczenia społecznego dzieci – wskaźnik jakościowy (ocena nauczycieli/opiekunów)
Pole na dodatkowe informacje: Projekt stanowi uzupełnienie działań infrastrukturalnych (remont świetlicy) i przyczynia się do trwałego ożywienia społecznego miejscowości.

Projekt 10 (P10): Organizacja wydarzeń integracyjnych wokół infrastruktury rekreacyjnej Wisiałki

Nazwa przedsięwzięcia rewitalizacyjnego (zwięzła nazwa, jednoznacznie opisująca istotę planowanego przedsięwzięcia)
Organizacja wydarzeń integracyjnych wokół infrastruktury rekreacyjnej Wisiałki
Termin realizacji przedsięwzięcia
2027-2032
Nazwa wnioskodawcy
Miasto i Gmina Górzno
Krótki opis problemu jaki ma rozwiązać realizacja przedsięwzięcia
Na terenie miejscowości Górzno brakuje stałej oferty wydarzeń kulturalnych i integracyjnych dla mieszkańców. Niska aktywność społeczna oraz ograniczone możliwości wspólnego spędzania czasu wpływają na osłabienie więzi lokalnych i niewystarczające wykorzystanie przestrzeni publicznych.
Cel ogólny (cele) przedsięwzięcia
Zwiększenie integracji społecznej oraz aktywności mieszkańców poprzez organizację wydarzeń kulturalnych, rekreacyjnych i edukacyjnych z wykorzystaniem nowo powstałej infrastruktury na terenie Wisiałek.
Zakres rzeczowy realizowanego przedsięwzięcia
<ul style="list-style-type: none">• organizacja cyklicznych wydarzeń plenerowych (festyny, koncerty, wydarzenia kulturalne i integracyjne),• realizacja wydarzeń tematycznych (np. rodzinnych, międzypokoleniowych, lokalnych),• działania aktywizujące mieszkańców (warsztaty, animacje, inicjatywy lokalne),• wykorzystanie infrastruktury rekreacyjnej do działań społecznych i kulturalnych,• działania promujące lokalną tożsamość i integrację mieszkańców,
Miejsce realizacji przedsięwzięcia (pełny adres realizacji przedsięwzięcia, a w przypadku nieruchomości niezabudowanej nr działki)
Teren rekreacyjny Wisiałki w Górznie, dz. Nr 494
Opis zapewniający dostępność osobom ze szczególnymi potrzebami, o których mowa w ustawie z dnia 19 lipca 2019 r. o zapewnianiu dostępności osobom ze szczególnymi potrzebami, o ile dane te są możliwe do wskazania
W ZAKRESIE DOSTĘPNOŚCI ARCHITEKTONICZNEJ:
a) zapewnienie wolnych od barier poziomych i pionowych przestrzeni komunikacyjnych budynków,
b) instalację urządzeń lub zastosowanie środków technicznych i rozwiązań architektonicznych w budynku, które umożliwiają dostęp do wszystkich pomieszczeń,
c) zapewnienie informacji na temat rozkładu pomieszczeń w budynku, co najmniej w sposób wizualny i dotykowy lub głosowy,

- d) zapewnienie wstępu do budynku osobie korzystającej z psa asystującego,
 e) zapewnienie osobom ze szczególnymi potrzebami możliwości ewakuacji lub ich uratowania w inny sposób.

W ZAKRESIE DOSTĘPNOŚCI CYFROWEJ:

wymagania określone w ustawie z dnia 4 kwietnia 2019 r. o dostępności cyfrowej stron internetowych i aplikacji mobilnych podmiotów publicznych.

W ZAKRESIE DOSTĘPNOŚCI INFORMACYJNO-KOMUNIKACYJNEJ:

- a) obsługę z wykorzystaniem środków wspierających komunikowanie się w języku migowym i innych środkach komunikowania się lub przez wykorzystanie zdalnego dostępu online do usługi tłumacza przez strony internetowe i aplikacje,
 b) instalację urządzeń lub innych środków technicznych do obsługi osób słabosłyszących, których celem jest wspomaganie słyszenia,
 c) zapewnienie na stronie internetowej danego podmiotu informacji o zakresie jego działalności – w postaci elektronicznego pliku zawierającego tekst odczytywalny maszynowo, nagrania treści w polskim języku migowym oraz informacji w tekście łatwym do czytania,
 d) zapewnienie, na wniosek osoby ze szczególnymi potrzebami, komunikacji z podmiotem publicznym w formie określonej w tym wniosku.

PROSZĘ WSKAZAĆ OPIS UDOGODNIEŃ ZASTOSOWANYCH W PLANOWANYM PRZEDSIĘWZIĘCIU:

Dostępność dla osób ze szczególnymi potrzebami:

W zakresie dostępności architektonicznej:

realizacja wydarzeń w przestrzeni dostępnej (altany, scena, ciągi piesze),
 możliwość udziału osób z niepełnosprawnościami.

W zakresie dostępności cyfrowej:

informacje o wydarzeniach publikowane online zgodnie z zasadami dostępności.

W zakresie dostępności informacyjno-komunikacyjnej:

czytelne komunikaty o wydarzeniach,
 możliwość zgłoszeń i kontaktu online,
 uwzględnienie potrzeb osób ze szczególnymi potrzebami.

Potencjalne źródła finansowania:

Łączna wartość przedsięwzięcia

180 000,00

Pochodzące ze źródeł krajowych publicznych

36 000,00

Pochodzące z funduszy UE: EFRR, EFS, FS

144 000,00

Prognozowane osiągnięcie wskaźników wraz ze sposobem ich oceny i zmierzenia w odniesieniu do celów rewitalizacji

Wskaźniki produktu:

- liczba zorganizowanych wydarzeń plenerowych – min. 20 w okresie realizacji (dokumentacja projektu),
- liczba uczestników wydarzeń – min. 2 000 osób łącznie (szacunki organizatora, listy obecności),
- liczba dni wydarzeń/aktywności na terenie Wisiałek – min. 25 (harmonogramy)

Wskaźniki rezultatu:

- wzrost aktywności społecznej mieszkańców – min. 30% wzrost udziału w wydarzeniach plenerowych (na podstawie porównania danych przed i po realizacji)
- wzrost atrakcyjności przestrzeni publicznej – wskaźnik jakościowy (opinie mieszkańców, frekwencja)
- liczba osób regularnie uczestniczących w wydarzeniach – min. 200 osób rocznie (szacunki organizatora),

Pole na dodatkowe informacje:

Projekt stanowi bezpośrednie uzupełnienie inwestycji infrastrukturalnej (altany z funkcją sceny) i zapewnia jej trwałość poprzez regularne wykorzystanie przestrzeni do działań społecznych i kulturalnych.

Projekt 11 (P11): Działania edukacyjne, integracyjne i edukacyjne na terenie zrewitalizowanego parku miejskiego w Górznie

Nazwa przedsięwzięcia rewitalizacyjnego (zwięzła nazwa, jednoznacznie opisująca istotę planowanego przedsięwzięcia)
Działania edukacyjne, integracyjne i edukacyjne na terenie zrewitalizowanego parku miejskiego w Górznie
Termin realizacji przedsięwzięcia
2027-2032
Nazwa wnioskodawcy
Miasto i Gmina Górzno
Krótki opis problemu jaki ma rozwiązać realizacja przedsięwzięcia
Pomimo planowanej rewitalizacji parku miejskiego, brak działań edukacyjnych może ograniczyć jego wykorzystanie przez mieszkańców. Niska aktywność społeczna oraz niewystarczająca świadomość ekologiczna wpływają na słabe zaangażowanie mieszkańców w korzystanie i współtworzenie przestrzeni publicznej.
Cel ogólny (cele) przedsięwzięcia
Zwiększenie aktywności społecznej mieszkańców oraz budowanie świadomości ekologicznej poprzez organizację działań edukacyjnych, integracyjnych i rekreacyjnych w zrewitalizowanym parku.
Zakres rzeczowy realizowanego przedsięwzięcia
<ul style="list-style-type: none"> • inicjatywy ekologiczne (ochrona przyrody, bioróżnorodność, segregacja odpadów), • zajęcia edukacyjne dla dzieci i młodzieży (np. ścieżki przyrodnicze, gry terenowe), • działania międzypokoleniowe (dzieci, młodzież, seniorzy), • akcje sadzenia roślin, • działania społeczne (np. wspólne sprzątanie parku), • animacje i zajęcia prowadzone przez animatorów.
Miejsce realizacji przedsięwzięcia (pełny adres realizacji przedsięwzięcia, a w przypadku nieruchomości niezabudowanej nr działki)
Park miejski w Górznie dz. Nr 113; 119/2, 118/3, 74, 73, 112/5, 69/2 Górzno
Opis zapewniających dostępność osobom ze szczególnymi potrzebami, o których mowa w ustawie z dnia 19 lipca 2019 r. o zapewnianiu dostępności osobom ze szczególnymi potrzebami, o ile dane te są możliwe do wskazania
<p>W ZAKRESIE DOSTĘPNOŚCI ARCHITEKTONICZNEJ:</p> <p>a) zapewnienie wolnych od barier poziomych i pionowych przestrzeni komunikacyjnych budynków,</p> <p>b) instalację urządzeń lub zastosowanie środków technicznych i rozwiązań architektonicznych w budynku, które umożliwiają dostęp do wszystkich pomieszczeń,</p> <p>c) zapewnienie informacji na temat rozkładu pomieszczeń w budynku, co najmniej w sposób wizualny i dotykowy lub głosowy,</p>

- d) zapewnienie wstępu do budynku osobie korzystającej z psa asystującego,
- e) zapewnienie osobom ze szczególnymi potrzebami możliwości ewakuacji lub ich uratowania w inny sposób.

W ZAKRESIE DOSTĘPNOŚCI CYFROWEJ:

wymagania określone w ustawie z dnia 4 kwietnia 2019 r. o dostępności cyfrowej stron internetowych i aplikacji mobilnych podmiotów publicznych.

W ZAKRESIE DOSTĘPNOŚCI INFORMACYJNO-KOMUNIKACYJNEJ:

- a) obsługę z wykorzystaniem środków wspierających komunikowanie się w języku migowym i innych środkach komunikowania się lub przez wykorzystanie zdalnego dostępu online do usługi tłumacza przez strony internetowe i aplikacje,
- b) instalację urządzeń lub innych środków technicznych do obsługi osób słabosłyszących, których celem jest wspomaganie słyszenia,
- c) zapewnienie na stronie internetowej danego podmiotu informacji o zakresie jego działalności – w postaci elektronicznego pliku zawierającego tekst odczytywalny maszynowo, nagrania treści w polskim języku migowym oraz informacji w tekście łatwym do czytania,
- d) zapewnienie, na wniosek osoby ze szczególnymi potrzebami, komunikacji z podmiotem publicznym w formie określonej w tym wniosku.

PROSZĘ WSKAZAĆ OPIS UDOGODNIEŃ ZASTOSOWANYCH W PLANOWANYM PRZEDSIĘWZIĘCIU:

W zakresie dostępności architektonicznej:

realizacja działań w przestrzeni dostępnej po rewitalizacji,
możliwość udziału osób z niepełnosprawnościami.

W zakresie dostępności cyfrowej:

informacje o wydarzeniach dostępne online zgodnie z WCAG.

W zakresie dostępności informacyjno-komunikacyjnej:

proste i czytelne komunikaty,
możliwość kontaktu elektronicznego,
dostosowanie działań do potrzeb różnych grup uczestników.

Potencjalne źródła finansowania:

Łączna wartość przedsięwzięcia

200.000,00

Pochodzące ze źródeł krajowych publicznych

20.000,00

Pochodzące z funduszy UE: EFRR, EFS, FS

180.000,00

Prognozowane osiągnięcie wskaźników wraz ze sposobem ich oceny i zmierzenia w odniesieniu do celów rewitalizacji

Wskaźniki produktu:

- liczba uczestników działań edukacyjnych i integracyjnych – min. 2 000 osób w okresie realizacji (szacunki organizatora, listy obecności),
- liczba zorganizowanych wydarzeń i działań w parku – min. 30 (dokumentacja projektu)
- liczba działań międzypokoleniowych – min. 10

Wskaźniki rezultatu:

- zwiększenie liczby osób korzystających z parku – min. 30% wzrost (na podstawie obserwacji i szacunków gminy),
- wzrost świadomości ekologicznej uczestników – min. 60% uczestników deklarujących wzrost wiedzy (ankiety),
- liczba osób regularnie uczestniczących w działaniach – min. 200 osób rocznie (szacunki organizatora)

Pole na dodatkowe informacje:

Projekt stanowi kontynuację działań przygotowawczych (opracowanie dokumentacji) i wpisuje się w kompleksowy proces rewitalizacji, łącząc aspekty społeczne, środowiskowe i przestrzenne.

Projekt 12 (P12): Aktywne Miesiączkowo – program animacji sportowej i integracji mieszkańców

Nazwa przedsięwzięcia rewitalizacyjnego	
Aktywne Miesiączkowo – program animacji sportowej i integracji mieszkańców	
Termin realizacji przedsięwzięcia	
2027-2032	
Nazwa wnioskodawcy	
Miasto i Gmina Górzno	
Krótki opis problemu jaki ma rozwiązać realizacja przedsięwzięcia	
Pomimo planowanej budowy infrastruktury sportowo-rekreacyjnej, brak zorganizowanych działań animacyjnych może ograniczyć jej wykorzystanie. Niska aktywność fizyczna mieszkańców oraz niewystarczająca oferta spędzania czasu wolnego wpływają na ograniczoną integrację społeczną i zdrowie mieszkańców.	
Cel ogólny (cele) przedsięwzięcia	
Zwiększenie aktywności fizycznej i integracji społecznej mieszkańców poprzez organizację zajęć sportowych, rekreacyjnych i animacyjnych z wykorzystaniem nowej infrastruktury.	
Zakres rzeczowy realizowanego przedsięwzięcia	
<ul style="list-style-type: none">• organizacja cyklicznych zajęć sportowych,• animacje i zabawy ruchowe dla dzieci,• zajęcia sportowo-rekreacyjne dla młodzieży,• organizacja turniejów i zawodów sportowych,• wydarzenia integracyjne,• zajęcia promujące zdrowy styl życia,• angażowanie mieszkańców w organizację wydarzeń.	
Miejsce realizacji przedsięwzięcia (pełny adres realizacji przedsięwzięcia, a w przypadku nieruchomości niezabudowanej nr działki)	
Miesiączkowo, dz. Nr 248/1	
Opis zapewniających dostępność osobom ze szczególnymi potrzebami, o których mowa w ustawie z dnia 19 lipca 2019 r. o zapewnianiu dostępności osobom ze szczególnymi potrzebami, o ile dane te są możliwe do wskazania	
W ZAKRESIE DOSTĘPNOŚCI ARCHITEKTONICZNEJ:	
a) zapewnienie wolnych od barier poziomych i pionowych przestrzeni komunikacyjnych budynków,	
b) instalację urządzeń lub zastosowanie środków technicznych i rozwiązań architektonicznych w budynku, które umożliwiają dostęp do wszystkich pomieszczeń,	
c) zapewnienie informacji na temat rozkładu pomieszczeń w budynku, co najmniej w sposób wizualny i dotykowy lub głosowy,	
d) zapewnienie wstępu do budynku osobie korzystającej z psa asystującego,	

e) zapewnienie osobom ze szczególnymi potrzebami możliwości ewakuacji lub ich uratowania w inny sposób.

W ZAKRESIE DOSTĘPNOŚCI CYFROWEJ:

wymagania określone w ustawie z dnia 4 kwietnia 2019 r. o dostępności cyfrowej stron internetowych i aplikacji mobilnych podmiotów publicznych.

W ZAKRESIE DOSTĘPNOŚCI INFORMACYJNO-KOMUNIKACYJNEJ:

a) obsługę z wykorzystaniem środków wspierających komunikowanie się w języku migowym i innych środkach komunikowania się lub przez wykorzystanie zdalnego dostępu online do usługi tłumacza przez strony internetowe i aplikacje,

b) instalację urządzeń lub innych środków technicznych do obsługi osób słabosłyszących, których celem jest wspomaganie słyszenia,

c) zapewnienie na stronie internetowej danego podmiotu informacji o zakresie jego działalności – w postaci elektronicznego pliku zawierającego tekst odczytywalny maszynowo, nagrania treści w polskim języku migowym oraz informacji w tekście łatwym do czytania,

d) zapewnienie, na wniosek osoby ze szczególnymi potrzebami, komunikacji z podmiotem publicznym w formie określonej w tym wniosku.

PROSZĘ WSKAZAĆ OPIS UDOGODNIEŃ ZASTOSOWANYCH W PLANOWANYM PRZEDSIĘWZIĘCIU:

W zakresie dostępności architektonicznej:

realizacja zajęć w przestrzeni dostępnej po wybudowaniu infrastruktury,
możliwość udziału osób z niepełnosprawnościami.

W zakresie dostępności cyfrowej:

publikacja informacji o zajęciach zgodnie z WCAG.

W zakresie dostępności informacyjno-komunikacyjnej:

proste i czytelne komunikaty,
możliwość zapisów i kontaktu online,
dostosowanie zajęć do różnych grup uczestników.

Potencjalne źródła finansowania:

Łączna wartość przedsięwzięcia

160 000,00

Pochodzące z funduszy UE: EFRR, EFS, FS

140 000,00

Prognozowane osiągnięcie wskaźników wraz ze sposobem ich oceny i zmierzenia w odniesieniu do celów rewitalizacji

Wskaźniki produktu:

- liczba zorganizowanych wydarzeń sportowych (turnieje, zawody) – min. 30,
- liczba dni aktywności sportowo-rekreacyjnej – min. 180,
- liczba działań promujących zdrowy styl życia – min. 20,
- liczba zaangażowanych mieszkańców w organizację wydarzeń – min. 60 osób

Wskaźniki rezultatu:

- liczba osób regularnie uczestniczących w zajęciach – min. 80 osób rocznie
- wzrost liczby lokalnych inicjatyw sportowych – min. 10 w okresie realizacji

Pole na dodatkowe informacje:

Projekt stanowi uzupełnienie inwestycji infrastrukturalnej i zapewnia jej trwałość poprzez aktywne wykorzystanie przestrzeni oraz zaangażowanie mieszkańców w działania sportowe i społeczne.

Przedstawione przedsięwzięcia stanowią wstępny, koncepcyjny etap planowania działań rewitalizacyjnych, a ich zakres oraz założenia mają charakter orientacyjny. Wskazane koszty są szacunkowe i mogą ulec zmianie na dalszych etapach przygotowania i realizacji projektów, w szczególności w wyniku opracowania dokumentacji technicznej, zmian rynkowych oraz dostępności źródeł finansowania.

9. Komplementarność i mechanizmy integrowania

Komplementarność jest jednym z istotnych elementów GPR, podkreślającym powiązania i wzajemne uzupełnianie się poszczególnych działań i zjawisk związanych z procesem rewitalizacji. Planowane działania odpowiadają na zidentyfikowane problemy i bariery rozwojowe, a jednocześnie są spójne z celami określonymi w GPR. Ocena komplementarności prowadzona jest w różnych ujęciach: przestrzennym, problemowym, proceduralno-instytucjonalnym, międzyokresowym oraz finansowym.

9.1 Komplementarność przestrzenna

Zaprezentowane w poprzednim rozdziale projekty rewitalizacyjne stanowią spójny i kompleksowy program działań, które ukierunkowane są na poprawę jakości życia mieszkańców obszaru zdegradowanego oraz jego wyprowadzenie ze stanu kryzysowego. Przedsięwzięcia te będą realizowane na dwóch wyznaczonych podobszarach rewitalizacji, wyodrębnionych na podstawie analizy wskaźnikowej oraz wyników konsultacji społecznych. Łączna powierzchnia obszaru rewitalizacji stanowi 0,7% powierzchni Miasta i Gminy Górzno i jest zamieszkiwana przez 22% mieszkańców jednostki administracyjnej.

Sama realizacja działań społecznych będzie prowadzona z wykorzystaniem zrewitalizowanej infrastruktury oraz przestrzeni publicznych, co zapewni trwałość i komplementarność efektów Gminnego Programu Rewitalizacji dla Miasta i Gminy Górzno na lata 2026-2032. Oddziaływanie przedsięwzięć obejmie cały obszar objęty programem, a ze względu na ich publiczny charakter korzyści będą odczuwalne nie tylko przez mieszkańców obszaru rewitalizacji, lecz także przez całą społeczność gminy. Tym bardziej, że obszar rewitalizacji Górzno, na terenie którego przewidziano większą część działań rewitalizacyjnych, stanowi centrum administracyjne gminy oraz pełni kluczowe funkcje usługowe, społeczne i gospodarcze dla jej mieszkańców. Koncentrują się tu podstawowe usługi publiczne, przestrzeń integracji społecznej oraz infrastruktura o znaczeniu ponadlokalnym, co sprawia, że jego stan ma bezpośredni wpływ na jakość życia całej społeczności. W związku z tym działania rewitalizacyjne podejmowane na tym obszarze będą oddziaływać nie tylko na mieszkańców obszaru rewitalizacji, lecz również na mieszkańców całej gminy, przyczyniając się do poprawy dostępności usług, wzmocnienia funkcji społecznych oraz podniesienia ogólnej jakości życia jej mieszkańców.

Komplementarność przestrzenna przedsięwzięć rewitalizacyjnych ma charakter nie tylko horyzontalny, ale również wertykalny, co oznacza ich powiązanie z dokumentami strategicznymi wyższego rzędu. Spójność Gminnego Programu Rewitalizacji z zapisami strategii województwa kujawsko-pomorskiego została wykazana w odrębnym rozdziale dokumentu, potwierdzając zgodność kierunków działań

z polityką regionalną. Jednocześnie obszar objęty programem wpisuje się w obszary strategicznej interwencji na poziomie krajowym – jako obszar zagrożony trwałą marginalizacją, wyznaczony w ramach Krajowej Strategii Rozwoju Regionalnego 2030 – co dodatkowo uzasadnia realizację działań rewitalizacyjnych w kontekście przeciwdziałania negatywnym zjawiskom społeczno-gospodarczym.

9.2 Komplementarność problemowa

Projekty ujęte w Gminnym Programie Rewitalizacji prezentują wysoki poziom zintegrowania – łączą działania inwestycyjne z działaniami społecznymi, przy czym do każdego przedsięwzięcia infrastrukturalnego zaplanowano odpowiadające mu działania o charakterze społecznym. Oznacza to, że zrewitalizowane przestrzenie i obiekty nie będą pełniły wyłącznie funkcji technicznych, lecz staną się miejscami aktywności integracyjnej, edukacyjnej, kulturalnej i animacyjnej, w których faktycznie prowadzone będą działania skierowane do mieszkańców. Takie podejście zapewnia trwałość efektów rewitalizacji oraz wzmacnia jej oddziaływanie, przyczynia się również do budowania więzi społecznych i poprawy jakości życia. Jednocześnie pozwala osiągnąć efekt synergii, w którym odnowiona infrastruktura staje się podstawą dla długofalowych działań społecznych, eliminując ryzyko wyłącznie inwestycyjnych interwencji.

Poniżej zaprezentowano tabelę powiązań projektów o charakterze inwestycyjnym z projektami społecznymi, realizowanymi na zrewitalizowanej przestrzeni/zrewitalizowanych obiektach:

Tabela 31 Schemat powiązań przedsięwzięć rewitalizacyjnych

Projekty inwestycyjne	Projekty społeczne
1. Zielony rynek w Górznie	7. Rynek w Górznie – centrum życia społecznego 8. Razem dla zielonego Górzna
2. Świetlica dla pokoleń	9. Aktywne Dzieci Miesiączkowa – program zajęć edukacyjno-integracyjnych
3. Rozwój infrastruktury rekreacyjnej Wisiałki – budowa przestrzeni integracji społecznej	10. Organizacja wydarzeń integracyjnych wokół infrastruktury rekreacyjnej Wisiałki
4. Przygotowanie dokumentacji projektowej dla rewitalizacji parku miejskiego w Górznie 5. Rewitalizacja parku miejskiego w Górznie – przywrócenie funkcji społecznych i przyrodniczych	11. Działania edukacyjne, integracyjne i edukacyjne na terenie zrewitalizowanego parku miejskiego w Górznie
6. Miesiączkowo w ruchu – przestrzeń aktywności dla wszystkich	12. Aktywne Miesiączkowo – program animacji sportowej i integracji mieszkańców

Źródło: Opracowanie własne

9.3 Komplementarność proceduralno-instytucjonalna

Gminny Program Rewitalizacji stanowi jeden z kluczowych dokumentów strategicznych wspierających rozwój Miasta i Gminy Górzno poprzez realizację kompleksowych i wzajemnie powiązanych działań rewitalizacyjnych. W kontekście komplementarności proceduralno-instytucjonalnej istotne jest zapewnienie sprawnego systemu współpracy pomiędzy wszystkimi zaangażowanymi podmiotami, tak aby podejmowane inicjatywy były skoordynowane, spójne i wzajemnie się uzupełniały.

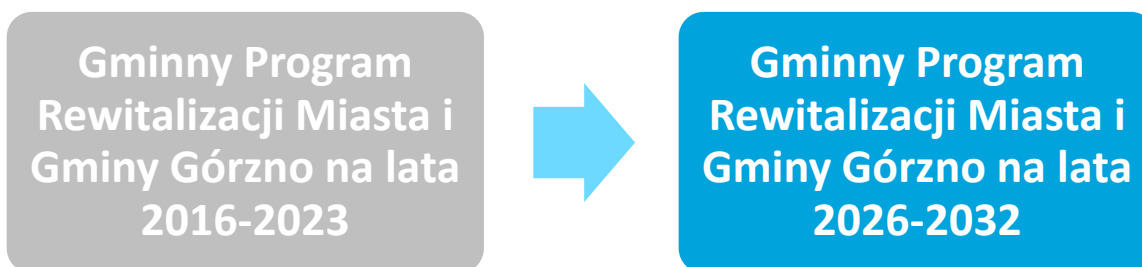
Realizacja programu opiera się na partnerstwie administracji publicznej, sektora pozarządowego oraz podmiotów gospodarczych. Funkcję zarządzającą pełni Burmistrz Miasta i Gminy Górzno, będący jednocześnie operatorem procesu rewitalizacji. Za wdrażanie poszczególnych przedsięwzięć odpowiada natomiast Referat do spraw Pozyskiwania Środków Zewnętrznych i Promocji.

Skuteczną realizację programu zagwarantować może ścisła współpraca wszystkich interesariuszy która – zgodnie z zasadą komplementarności międzyokresowej – gwarantuje ciągłość działań oraz możliwość rozwijania i wzmacniania efektów wcześniej podejmowanych inicjatyw. Kluczowe znaczenie ma również odpowiednia koordynacja pomiędzy operatorem rewitalizacji a jednostkami Urzędu Miasta i Gminy partycypującymi we wdrażaniu założeń dokumentu. Określenie odpowiednich instrumentów zarządzania i wdrażania opisane zostało w kolejnych rozdziałach GPR (Rozdział 11. Opis struktury zarządzania).

W ramach komplementarności proceduralno-instytucjonalnej zakłada się także współpracę z podmiotami podległymi samorządowi lokalnemu (jednostki organizacyjne i spółki gminne), instytucjami otoczenia społecznego i gospodarczego, organizacjami pozarządowymi oraz osobami fizycznymi. Ich zadaniem będzie konsultowanie oraz opiniowanie projektów i działań rewitalizacyjnych (w ramach prac Komitetu Rewitalizacji), a także uczestniczenie w realizacji poszczególnych przedsięwzięć (na zasadach zlecenia zadań publicznych według procedury przewidzianej w ustawie działalności pożytku publicznego i o wolontariacie oraz ustawie – Prawo zamówień publicznych).

9.4 Komplementarność międzyokresowa

Komplementarność międzyokresowa oznacza kontynuację i ciągłość działań o charakterze rewitalizacyjnym, realizowanych na obszarze gminy w latach poprzednich. W przypadku Gminnego Programu Rewitalizacji dla Miasta i Gminy Górzno na lata 2026-2032 punkt odniesienia stanowi Gminny Program Rewitalizacji Miasta i Gminy Górzno na lata 2016-2023 (*przyjęty uchwałą nr XXII/111/2016 Rady Miejskiej w Górznie z dnia 30 listopada 2016 r. w sprawie przyjęcia Gminnego Programu Rewitalizacji Miasta i Gminy Górzno na lata 2016 – 2023*).



W Gminnym Programie Rewitalizacji Miasta i Gminy Górzno na lata 2016-2023 wyodrębniono pięć podobszarów rewitalizacji: część miasta Górzno oraz 4 miejscowości wiejskie - Miesiączkowo, Szczutowo, Szynkówko i Zaborowo. Kontynuacja działań rewitalizacyjnych realizowana będzie na dwóch podobszarach – mowa tu o części miasta Górzno oraz miejscowości Miesiączkowo. W zaprezentowanej poniżej tabeli zawarto porównanie celów obu dokumentów, odnotowując dużą zbieżność między nimi:

Tabela 32 Zestawienie celów rewitalizacji z Gminnym Programem Rewitalizacji Miasta i Gminy Górzno na lata 2016-2023

Gminny Program Rewitalizacji Miasta i Gminy Górzno na lata 2016-2023	Gminny Program Rewitalizacji Miasta i Gminy Górzno na lata 2026-2032
1. Stworzenie aktywnego i zaangażowanego w życie publiczne społeczeństwa w Mieście i Gminie Górzno	1. Aktywizacja społeczna i wzmacnianie spójności lokalnej
2. Wsparcie osób i grup zagrożonych wykluczeniem społecznym i wykluczonych społecznie	2. Poprawa jakości przestrzeni publicznych i infrastruktury sprzyjającej integracji mieszkańców
3. Lepsza jakość infrastruktury kultury i aktywizacji	

Źródło: Opracowanie własne

Cele obecnego Gminnego Programu Rewitalizacji bezpośrednio nawiązują do poprzednich, koncentrując się nadal na aktywizacji społecznej, przeciwdziałaniu wykluczeniu oraz poprawie jakości infrastruktury, rozszerzając je jednocześnie o nieco silniejszy nacisk, ukierunkowany na integrację społeczną i jakość przestrzeni publicznych.

W Gminnym Programie Rewitalizacji na lata 2016–2023 zaplanowano 20 przedsięwzięć o charakterze społecznym i infrastrukturalnym, obejmujących m.in. działania aktywizacyjne, edukacyjne oraz inwestycje w infrastrukturę lokalną. W poniższej tabeli zestawiono główne przedsięwzięcia rewitalizacyjne, zrealizowane w ramach Gminnego Programu Rewitalizacji Miasta i Gminy Górzno na lata 2016-2023:

Tabela 33 Wykaz najważniejszych przedsięwzięć rewitalizacyjnych zrealizowanych w ramach Gminnego Programu Rewitalizacji na lata 2016-2023

Nazwa przedsięwzięcia	Program	Wartość projektu
Rewitalizacja Gminnego Ośrodka Kultury wraz z zagospodarowaniem przestrzeni publicznej rynku w Górninie	Europejski Fundusz Rozwoju Regionalnego	873 843,45 zł
Rewitalizacja centrum wsi w Miesiączkowie poprzez remont świetlicy wraz z zagospodarowaniem terenu przyległego na cele kulturalno- szkoleniowe	Europejski Fundusz Rozwoju Regionalnego	124 409,89 zł
Rewitalizacja centrum wsi w Szynkówku poprzez remont świetlicy wiejskiej wraz z zagospodarowaniem terenu przyległego na cele kulturalno-szkoleniowe	Europejski Fundusz Rozwoju Regionalnego	127 971,76 zł
Rewitalizacja centrów wsi w Szczutowie i Zaborowie poprzez remont świetlic wiejskich w Szczutowie i Zaborowie wraz z zagospodarowaniem terenów przyległych na cele kulturalno-szkoleniowe	Europejski Fundusz Rozwoju Regionalnego	200 073,36 zł
Rewitalizacja Gminnego Ośrodka Kultury wraz z zagospodarowaniem przestrzeni publicznej rynku w Górninie	Europejski Fundusz Rozwoju Regionalnego	873 843,45 zł

Źródło: Opracowanie własne

9.5 Komplementarność źródeł finansowania

Komplementarność źródeł finansowania polega na możliwości łączenia różnych form wsparcia finansowego dla skutecznej realizacji działań rewitalizacyjnych. Głównym źródłem środków przeznaczonych na ten cel są fundusze unijne, w szczególności Fundusze Europejskie dla Kujaw i Pomorza na lata 2021–2027. Dodatkowe finansowanie może pochodzić z funduszy krajowych i sektorowych, takich jak środki Ministerstwa Kultury i Dziedzictwa Narodowego, Ministerstwa Sportu, Funduszu Sprawiedliwości, Krajowego Planu Odbudowy (KPO) czy Programu Inwestycji Strategicznych. W realizacji projektów możliwe jest również zaangażowanie środków własnych gminy oraz kapitału prywatnego.

Fundusze Europejskie dla Kujaw i Pomorza 2021-2027

Jest to kluczowy program wspierający rozwój województwa kujawsko-pomorskiego.

Fundusze Europejskie na Infrastrukturę, Klimat, Środowisko (FENIKS)

Program ten koncentruje się na rozwoju gospodarki niskoemisyjnej, ochronie środowiska oraz przeciwdziałaniu i adaptacji do zmian klimatu. Obejmuje także inwestycje w transport, ochronę zdrowia oraz kulturę jako czynnik rozwoju społeczno-gospodarczego.

Fundusze Europejskie dla Rozwoju Społecznego 2021-2027 (FERS)

Celem programu jest wspieranie rozwoju społecznego i gospodarczego kraju. Obejmuje on m.in. poprawę sytuacji na rynku pracy, podnoszenie jakości edukacji, zapewnienie równych szans dla osób ze szczególnymi potrzebami oraz rozwój innowacji społecznych i ekonomii społecznej.

9.6 Podsumowanie komplementarności

Podsumowanie komplementarności w ramach Gminnego Programu Rewitalizacji zostało przedstawione na poziomie celów strategicznych oraz odpowiadających im kierunków działań. Przyjęte podejście wynika z potrzeby postrzegania rewitalizacji jako narzędzia realizacji jasno określonych i mierzalnych celów rozwojowych. W celu kompleksowego ukazania powiązań i współzależności pomiędzy poszczególnymi elementami programu zastosowano matrycę przedstawiającą relacje między celami, kierunkami działań oraz konkretnymi przedsięwzięciami rewitalizacyjnymi. Taki układ umożliwia identyfikację zakresu i charakteru komplementarności występującej pomiędzy poszczególnymi komponentami programu. Poniżej zaprezentowana matryca zawiera zestawienie projektów rewitalizacyjnych wraz z przypisanymi im kierunkami działań oraz celami strategicznymi, którym służą.

Nazwa Przedsięwzięcia	Cel 1: Aktywizacja społeczna i wzmacnianie spójności lokalnej					Cel 2: Poprawa jakości przestrzeni publicznych i infrastruktury sprzyjającej integracji mieszkańców				
	1.1. Rozwój i poprawa dostępności usług społecznych oraz opiekuńczych	1.2. Działania na rzecz integracji społecznej i międzypokoleniowej	1.3. Aktywizacja mieszkańców zagrożonych wykluczeniem społecznym	1.4. Rozwój oferty kulturalnej, edukacyjnej i rekreacyjnej	1.5. Wspieranie postaw zaradności i lokalnej przedsiębiorczości	2.1. Rewitalizacja i porządkowanie przestrzeni publicznych	2.2. Tworzenie i rozwój miejsc integracji społecznej	2.3. Poprawa dostępności obiektów publicznych	2.4. Modernizacja infrastruktury rekreacyjnej i sportowej	2.5. Poprawa efektywności energetycznej i jakości środowiska
Zielony rynek w Górznie						✓				✓
Świetlica dla pokoleń							✓	✓		
Rozwój infrastruktury rekreacyjnej Wisiałki – budowa przestrzeni integracji społecznej						✓	✓		✓	✓
Przygotowanie dokumentacji projektowej dla rewitalizacji parku miejskiego w Górznie						✓	✓			✓
Rewitalizacja parku miejskiego w Górznie – przywrócenie funkcji społecznych i przyrodniczych						✓	✓			✓
Miesiączkowo w ruchu – przestrzeń aktywności dla wszystkich						✓	✓		✓	
Rynek w Górznie – centrum życia społecznego		✓	✓		✓					
Razem dla zielonego Górzna		✓	✓	✓						
Aktywne Dzieci Miesiączkowa – program zajęć edukacyjno-integracyjnych	✓	✓	✓	✓						
Organizacja wydarzeń integracyjnych wokół infrastruktury rekreacyjnej Wisiałki		✓	✓	✓						
Działania edukacyjne, integracyjne i edukacyjne na terenie zrewitalizowanego parku miejskiego w Górznie		✓	✓	✓						
Aktywne Miesiączkowo – program animacji sportowej i integracji mieszkańców		✓	✓	✓						

9.7 Dostępność

Wszelkie działania planowane w ramach Gminnego Programu Rewitalizacji dla Miasta i Gminy Górzno na lata 2026-2032 będą realizowane zgodnie z przepisami Ustawy z dnia 19 lipca 2019 r. o zapewnieniu dostępności osobom ze szczególnymi potrzebami (Dz.U. 2024, poz. 1411). Zgodnie z art. 6 tej ustawy, realizowane przedsięwzięcia muszą spełniać wymagania w trzech kluczowych obszarach: dostępności architektonicznej, cyfrowej oraz informacyjno-komunikacyjnej. Oznacza to konieczność stosowania zasad projektowania uniwersalnego lub – tam, gdzie nie jest to możliwe – wprowadzania racjonalnych usprawnień, zgodnie z określonymi minimalnymi standardami.

Dostępność architektoniczna obejmuje:

- zapewnienie wolnych od barier poziomych i pionowych przestrzeni komunikacyjnych budynków,
- instalację urządzeń lub zastosowanie środków technicznych i rozwiązań architektonicznych w budynku, które umożliwiają dostęp do wszystkich pomieszczeń, z wyłączeniem pomieszczeń technicznych,
- zapewnienie informacji na temat rozkładu pomieszczeń w budynku, co najmniej w sposób wizualny i dotykowy lub głosowy,
- zapewnienie wstępu do budynku osobie korzystającej z psa asystującego, o którym mowa w art. 2 pkt 11 Ustawy z dnia 27 sierpnia 1997 r. o rehabilitacji zawodowej i społecznej oraz zatrudnianiu osób niepełnosprawnych,
- zapewnienie osobom ze szczególnymi potrzebami możliwości ewakuacji lub ich uratowania w inny sposób;

Dostępność cyfrowa obejmuje:

- wymagania określone w Ustawie z dnia 4 kwietnia 2019 r. o dostępności cyfrowej stron internetowych i aplikacji mobilnych podmiotów publicznych;

Dostępność informacyjno-komunikacyjna obejmuje:

- obsługę z wykorzystaniem środków wspierających komunikowanie się, o których mowa w art. 3 pkt 5 Ustawy z dnia 19 sierpnia 2011 r. o języku migowym i innych środkach komunikowania się (Dz. U. z 2023 r. poz. 20), lub przez wykorzystanie zdalnego dostępu online do usługi tłumacza przez strony internetowe i aplikacje,
- instalację urządzeń lub innych środków technicznych do obsługi osób słabosłyszących, w szczególności pętli indukcyjnych, systemów FM lub urządzeń opartych o inne technologie, których celem jest wspomaganie słyszenia,
- zapewnienie na stronie internetowej danego podmiotu informacji o zakresie jego działalności – w postaci elektronicznego pliku zawierającego tekst odczytywalny

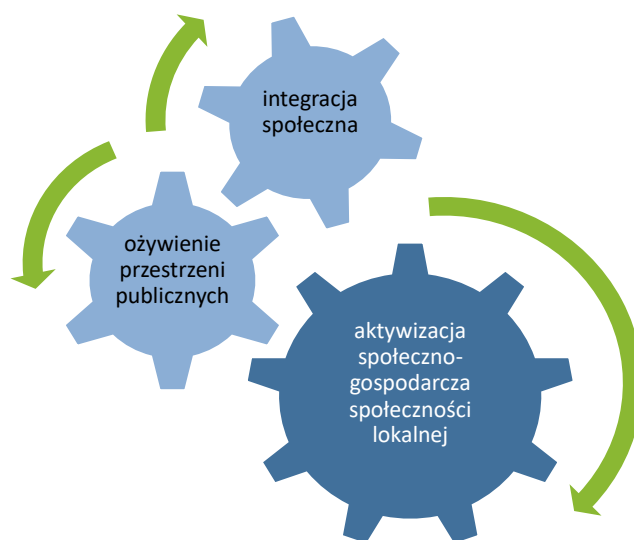
maszynowo, nagrania treści w polskim języku migowym oraz informacji w tekście łatwym do czytania,

- zapewnienie, na wniosek osoby ze szczególnymi potrzebami, komunikacji z podmiotem publicznym w formie określonej w tym wniosku.

W celu poprawy jakości życia osób ze szczególnymi potrzebami, zagrożonych marginalizacją lub dyskryminacją – m.in. ze względu na niepełnosprawność, wiek czy stan zdrowia – dokonano analizy zgłoszonych propozycji projektów pod kątem planowanych rozwiązań zwiększających ich dostępność i komfort funkcjonowania.

9.8 Mechanizmy integracji

Koordinacja i spójność podejmowanych działań stanowią nieodłączny element Gminnego Programu Rewitalizacji (GPR). Zastosowane mechanizmy integracji uzupełniają wcześniej opisaną komplementarność, a ich nadrzędnym celem jest wzmacnianie efektów poszczególnych przedsięwzięć poprzez ich wzajemne powiązania i współdziałanie. Integracja ta ma charakter wieloaspektowy – obejmuje zarówno działania koncepcyjne, jak i organizacyjne oraz finansowe – co pozwala na tworzenie spójnej i efektywnej struktury wdrażania procesu rewitalizacji.



Kluczowe mechanizmy integracji w GPR:

1. Integracja na poziomie celów

Proces integracji został uwzględniony już na etapie opracowywania Gminnego Programu Rewitalizacji i będzie kontynuowany w trakcie jego realizacji. W ramach podjętych działań zastosowano następujące mechanizmy:

1. Przeprowadzenie konsultacji społecznych w zakresie wyznaczenia obszaru zdegradowanego oraz obszaru rewitalizacji, z aktywnym udziałem mieszkańców i organizacji pozarządowych,

2. Otwarty nabór projektów rewitalizacyjnych do GPR, co umożliwiło ocenę zgłoszonych propozycji pod kątem ich wpływu na obszar rewitalizacji oraz zgodności z celami rewitalizacji. Na etapie wdrażania programu integracja na poziomie celów będzie realizowana poprzez systematyczny monitoring postępów oraz formułowanie rekomendacji dotyczących kolejnych działań, co pozwoli na bieżące dostosowywanie działań do zmieniających się potrzeb.

2. Integracja poprzez partycypację społeczną

Proces integracji poprzez partycypację społeczną w ramach rewitalizacji realizowany jest poprzez aktywne włączanie mieszkańców i lokalnych interesariuszy w planowanie, wdrażanie i monitorowanie działań. Działania te obejmują:

- **Powołanie Komitetu Rewitalizacji**, który pełni funkcję opiniodawczo-doradczą, analizując postępy wdrażania programu z perspektywy spójności i współpracy między zaangażowanymi podmiotami,
- **Współpracę z przedstawicielami młodzieży oraz środowisk senioralnych**, umożliwiając ich udział w działaniach rewitalizacyjnych,
- **Zaangażowanie organizacji pozarządowych**,
- **Organizowanie cyklicznych spotkań z interesariuszami**, służących wymianie informacji, zgłaszaniu potrzeb oraz wspólnemu planowaniu działań,
- **Zapewnienie społecznej kontroli nad procesem rewitalizacji** poprzez upublicznianie raportów z monitoringu oraz umożliwienie ich opiniowania przez mieszkańców i partnerów społecznych.

3. Integracja na poziomie zarządzania wdrażaniem

Integracja na tym poziomie opiera się na systematycznej ocenie postępów realizacji Gminnego Programu Rewitalizacji, prowadzonej poprzez działania monitoringowe i ewaluacyjne.

Monitoring oraz ewaluacja GPR zostały szczegółowo opisane w rozdziale 11. W kontekście integracji, mechanizmy te będą pełnić kluczową rolę w zarządzaniu procesem wdrażania – umożliwiając jego bieżącą weryfikację w odniesieniu do zaplanowanych celów oraz wskaźników. Zastosowanie mierzalnych kryteriów pozwoli nie tylko na ocenę skuteczności podejmowanych działań, ale również na analizę stopnia integracji pomiędzy poszczególnymi komponentami GPR.

10. Indykatywne ramy finansowe

Poniżej zestawiono szacunkowe kwoty oraz źródła finansowania poszczególnych działań rewitalizacyjnych. Zastrzega się, iż ze względu na dynamiczną sytuację gospodarczą, zestawienie ma charakter orientacyjny. Należy również zwrócić uwagę, że koszty przedsięwzięć społecznych, realizowanych w cyklach rocznych zostały uwzględnione przez cały okres trwania projektu. Na podstawie prowadzonych szacunków ogólny koszt realizacji wszystkich zadań wynosi **4 650 000,00 zł**.

Tabela 34 Indykatywne ramy finansowe

Lp.	Nazwa przedsięwzięcia	Termin realizacji	Szacunkowa wartość przedsięwzięcia
P1	Zielony rynek w Górznie	2026-2028	300 000,00 zł
P2	Świetlica dla pokoleń	2027-2032	800 000,00 zł
P3	Rozwój infrastruktury rekreacyjnej Wisiałki – budowa przestrzeni integracji społecznej	2027-2032	800 000,00 zł
P4	Przygotowanie dokumentacji projektowej dla rewitalizacji parku miejskiego w Górznie	2027-2030	200 000,00 zł
P5	Rewitalizacja parku miejskiego w Górznie – przywrócenie funkcji społecznych i przyrodniczych	2029-2032	1 000 000,00 zł
P6	Miesiączkowo w ruchu – przestrzeń aktywności dla wszystkich	2027	700 000,00 zł
P7	Rynek w Górznie – centrum życia społecznego	2027-2032	200 000,00 zł
P8	Razem dla zielonego Górzna	2026-2028	50 000,00 zł
P9	Aktywne Dzieci Miesiączkowa – program zajęć edukacyjno-integracyjnych	2027-2032	60 000,00 zł
P10	Organizacja wydarzeń integracyjnych wokół infrastruktury rekreacyjnej Wisiałki	2027-2032	180 000,00 zł
P11	Działania edukacyjne, integracyjne i edukacyjne na terenie zrewitalizowanego parku miejskiego w Górznie	2027-2032	200 000,00 zł
P12	Aktywne Miesiączkowo – program animacji sportowej i integracji mieszkańców	2027	160 000,00 zł

Źródło: Opracowanie własne

11. Opis struktury zarządzania

11.1 Wdrażanie GPR

Zgodnie z art. 3 ust. 1 ustawy o rewitalizacji (Dz.U. 2024 poz.278) przygotowanie, koordynowanie i tworzenie warunków do prowadzenia rewitalizacji, a także jej prowadzenie mieści się w zakresie zadań własnych gminy. Według zapisów art. 3 ust. 2 powyższej ustawy, gmina realizuje te zadania:

- w sposób jawny i przejrzysty, z zapewnieniem aktywnego udziału interesariuszy na każdym etapie (partycypacja społeczna),
- w sposób zapobiegający wykluczeniu mieszkańców obszaru rewitalizacji z możliwości korzystania z pozytywnych efektów procesu rewitalizacji, w szczególności w zakresie warunków korzystania z gminnego zasobu mieszkaniowego,
- z uwzględnieniem zasad uniwersalnego projektowania w rozumieniu art. 2 Konwencji o prawach osób niepełnosprawnych, sporządzonej w Nowym Jorku dnia 13 grudnia 2006 r. (Dz. U. z 2012 r. poz. 1169 oraz z 2018 r. poz. 1217).

Głównymi stronami przy wdrażaniu Gminnego Programu Rewitalizacji dla Miasta i Gminy Górzno na lata 2026-2032 są:

- Burmistrz Miasta i Gminy Górzno,
- Rada Miejska w Górznie,
- Komitet Rewitalizacji,
- Jednostki organizacyjne,
- Mieszkańcy miasta i gminy Górzno.

Za zarządzanie Gminnym Programem Rewitalizacji (GPR) odpowiada Burmistrz Miasta i Gminy Górzno pełniący rolę Operatora procesu rewitalizacji. Do jego zadań należy nadzór nad wdrażaniem programu oraz koordynacja działań organizacyjnych związanych z jego realizacją. Operacyjne obowiązki realizacyjne spoczywają na Wydziale Planowania Rozwoju.

Wobec powyższego, wdrażanie GPR nie będzie wiązało się z dodatkowymi kosztami administracyjnymi. Wszystkie działania rewitalizacyjne będą realizowane zgodnie z uchwaloną przez Radę Miejską w Górznie Wieloletnią Prognozą Finansową (WPF) oraz rocznymi budżetami gminy. Zapewnienie spójności GPR z WPF ma na celu efektywną realizację zaplanowanych przedsięwzięć i właściwe zarządzanie środkami finansowymi.

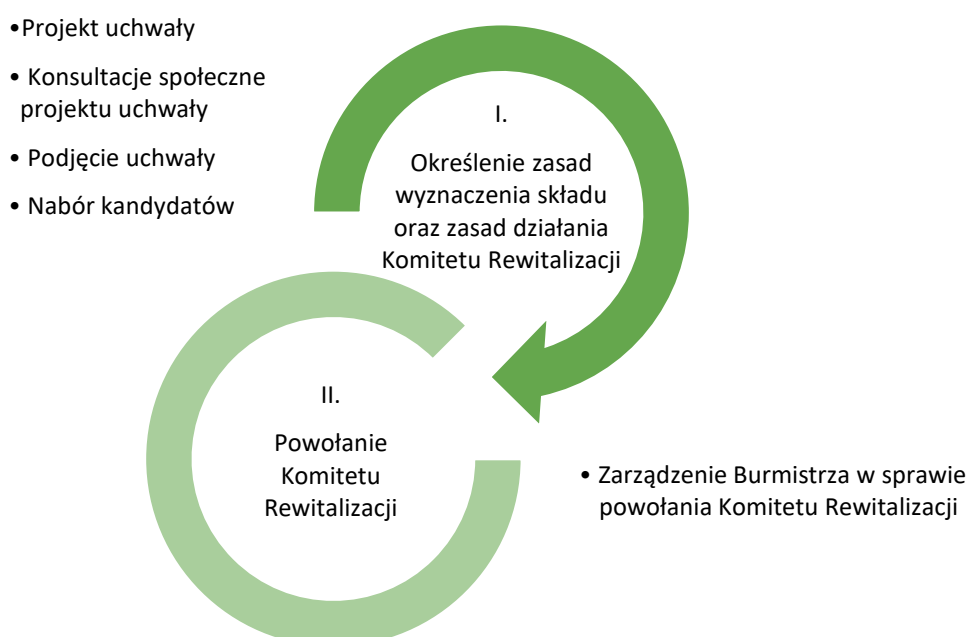
W przypadku projektów o wyższym stopniu złożoności Burmistrz może powoływać zespoły zadaniowe, których rolą będzie wsparcie zarządzania na poziomie operacyjnym – w granicach przypisanych im kompetencji. Celem powołania zespołów zadaniowych jest odpowiednie przygotowanie projektu od strony technicznej i jego sprawne zarządzanie, zaczynając od przygotowania specyfiki warunków zamówienia, poprzez przeprowadzenie postępowania przetargowego, realizację, kontrolę i nadzór, zarządzanie przepływem finansowym, sprawozdawczość i monitoring oraz ostateczne rozliczenie projektu.

Komitet Rewitalizacji

Komitet Rewitalizacji pełni funkcję doradczą-opiniującą, wspierając prawidłową realizację Gminnego Programu Rewitalizacji (GPR). Do jego głównych zadań należy również prowadzenie dialogu pomiędzy interesariuszami procesu rewitalizacji a organami gminy. Skład oraz zasady funkcjonowania Komitetu są określane uchwałą Rady Miejskiej, przy zachowaniu transparentności i zgodności z zasadami partycypacji społecznej. Zapewnia to odpowiednią reprezentację różnych grup interesariuszy oraz umożliwia ich aktywny udział w procesie rewitalizacji. Zgodnie z ustawą o rewitalizacji wśród członków powołanego Komitetu Rewitalizacji powinni się znaleźć:

1. mieszkańcy obszaru rewitalizacji oraz właściciele, użytkownicy wieczystości nieruchomości i podmioty zarządzające nieruchomościami znajdującymi się na tym obszarze, w tym spółdzielnie mieszkaniowe, wspólnoty mieszkaniowe, społeczne inicjatywy mieszkaniowe i towarzystwa budownictwa społecznego;
2. mieszkańcy gminy inni niż wymienieni w pkt 1;
3. podmioty prowadzące lub zamierzające prowadzić na obszarze gminy działalność gospodarczą;
4. podmioty prowadzące lub zamierzające prowadzić na obszarze gminy działalność społeczną, w tym organizacje pozarządowe i grupy nieformalne;
5. jednostki samorządu terytorialnego i ich jednostki organizacyjne;
6. organy władzy publicznej;
7. podmioty, inne niż wymienione w pkt 6, realizujące na obszarze rewitalizacji uprawnienia Skarbu Państwa.

Podjęcie uchwały w tej sprawie będzie poprzedzone konsultacjami społecznymi. Burmistrz Miasta i Gminy Górzno powoła w drodze zarządzenia Komitet Rewitalizacji.



11.2. System monitoringu i oceny GPR

System monitoringu

Działania związane z wdrażaniem i prowadzeniem monitoringu mają na celu ocenę stopnia zaawansowania realizacji Gminnego Programu Rewitalizacji dla Miasta i Gminy Górzno na lata 2026–2032. Zgodnie z art. 22 ust. 1 Ustawy z dnia 9 października 2015 r. o rewitalizacji, Gminny Program Rewitalizacji podlega okresowej ocenie aktualności i stopnia realizacji – co najmniej raz na trzy lata. Ocena ta jest prowadzona w oparciu o system monitorowania i ewaluacji określony w ramach Programu. Zaprojektowane w dokumencie ramy monitoringu zapewnią zgodność procesu z obowiązującymi przepisami prawa, a także umożliwią bieżące śledzenie efektów działań rewitalizacyjnych. Monitoring będzie miał charakter kompleksowy – obejmie wszystkie zaangażowane podmioty, zarówno publiczne, jak i prywatne oraz społeczne, co pozwoli na rzetelną ocenę skuteczności i efektywności podejmowanych interwencji.

Ocena aktualności i stopnia realizacji GPR

Ocena aktualności oraz stopnia realizacji Gminnego Programu Rewitalizacji będzie przeprowadzana cyklicznie, co trzy lata. Obejme ona wszystkie zaplanowane działania, ze szczególnym uwzględnieniem analizy stopnia osiągnięcia wskaźników przypisanych do poszczególnych celów programu. Wyniki tej oceny zostaną opracowane w formie raportu. Poniżej, w tabeli, przedstawiono zestaw wskaźników monitoringu przyporządkowanych do poszczególnych celów GPR. Wskaźniki te pozostają spójne z tymi, które zostały wykorzystane przy wyznaczaniu obszaru zdegradowanego i obszaru rewitalizacji.

Tabela 35 Wskaźniki monitorowania osiągnięcia celów GPR

Wskaźnik	Wartość wskaźnika (2024)	Źródło danych	Wartość docelowa wskaźnika
Cel strategiczny 1 Aktywizacja społeczna i wzmacnianie spójności lokalnej			
Liczba osób bezrobotnych na 1000 mieszkańców	15,56	Urząd Miasta i Gminy Górzno	Spadek (destymulanta)
Liczba klientów pomocy społecznej na 1000 mieszkańców	39,15	OPS w Górznie	Spadek (destymulanta)
Liczba organizacji pozarządowych na 1000 mieszkańców	6,48	Urząd Miasta i Gminy Górzno	Rosnąca (stymulanta)
Cel strategiczny 2 Poprawa jakości przestrzeni publicznych i infrastruktury sprzyjającej integracji mieszkańców			
Dostępność do usług społecznych (apteki, biblioteki, banki, poczta,	2,85	Urząd Miasta i Gminy Górzno	Rosnąca (stymulanta)

urząd, instytucje kultury, świetlice)			
Stosunek terenów rekreacyjnych w powierzchni ogółem (km ²)	0.18	Urząd Miasta i Gminy Górzno	Rosnąca (stymulanta)

Źródło: Opracowanie własne

Monitorowanie postępu realizacji przedsięwzięć rewitalizacyjnych

Monitoring realizacji przedsięwzięć rewitalizacyjnych będzie prowadzony w cyklu rocznym. Jego podstawę stanowią będą sprawozdania składane w formie kart projektu, które wypełniane będą przez podmioty odpowiedzialne za realizację poszczególnych przedsięwzięć.

Tabela 36 Wzór karty monitoringu

Nazwa projektu	
Cel ogólny realizacji projektu	
Krótki opis działań	
Realizator (wydział/referat/inne)	
Miejsce realizacji (adres)	
Monitorowane wskaźniki	
Wydatkowane środki finansowe	
Zaawansowanie realizacji/przygotowania do realizacji	
Planowana data zakończenia (oddania do użytku/realizacji) projektu	
Data sporządzenia karty	

Źródło: opracowanie własne

Wypełnione karty projektu będą przekazywane do Urzędu Miasta i Gminy w Górznie. Na ich podstawie właściwy wydział przygotowuje coroczny raport dotyczący realizacji projektów ujętych w Gminnym Programie Rewitalizacji. Raport będzie opracowywany do 31 stycznia każdego roku, na podstawie danych obejmujących stan realizacji na dzień 31 grudnia roku poprzedniego. Po jego sporządzeniu, dokument zostanie przekazany Komitetowi Rewitalizacji, w celu zapewnienia bieżącej informacji o postępach we wdrażaniu Gminnego Programu Rewitalizacji dla Miasta i Gminy Górzno na lata 2026–2032.

Regularny monitoring skuteczności działań rewitalizacyjnych odgrywa kluczową rolę zarówno w kontekście realizacji założonych celów, jak i zapewnienia efektywnego i transparentnego wykorzystania środków finansowych przeznaczonych na rewitalizację.

Aktualizacja GPR

W związku z występowaniem w większości jednostek administracyjnych zmian społeczno-gospodarczych, może zaistnieć konieczność modyfikacji wybranych zapisów Gminnego Programu Rewitalizacji dla Miasta i Gminy Górzno na lata 2026–2032. Taka aktualizacja może również okazać się niezbędna w sytuacji niskiej efektywności realizacji przedsięwzięć rewitalizacyjnych, braku postępów w

realizacji zadań lub nieosiągnięcia założonych wskaźników. Wprowadzenie zmian w GPR musi być poprzedzone uzasadnieniem oraz oceną wpływu proponowanych korekt na dalszy przebieg realizacji programu. Aktualizacja programu może obejmować zarówno modyfikację działań, jak i struktury interwencji.

Zgodnie z art. 22 ust. 1 ustawy z dnia 9 października 2015 r. o rewitalizacji, ocena aktualności i stopnia realizacji GPR przeprowadzana jest co najmniej raz na trzy lata. Oceny tej dokonuje Burmistrz Miasta i Gminy Górzno, a jej wyniki przekazywane są Komitetowi Rewitalizacji do zaopiniowania oraz publikowane w Biuletynie Informacji Publicznej.

W przypadku stwierdzenia konieczności wprowadzenia zmian, Burmistrz zobowiązany jest do wystąpienia z wnioskiem do Rady Miejskiej o dokonanie aktualizacji programu. Wniosek ten musi zawierać ocenę aktualności i stopnia realizacji GPR, wraz z uzasadnieniem proponowanych modyfikacji. Jeżeli w wyniku oceny zostanie stwierdzone, że cele rewitalizacji nie zostały osiągnięte, Rada Miejska może uchylić uchwałę o przyjęciu GPR w całości lub w części, z własnej inicjatywy bądź na wniosek Burmistrza. Zmiana Gminnego Programu Rewitalizacji następuje w trybie, w jakim został on przyjęty. Jeżeli zmiany dotyczą podstawowych przedsięwzięć rewitalizacyjnych lub ustanowienia Specjalnej Strefy Rewitalizacji, niezbędne jest przeprowadzenie:

- konsultacji społecznych,
- opiniowania przez uprawnione podmioty, w tym:
 - zarząd powiatu,
 - zarząd województwa,
 - właściwego wojewodę,
 - organy wojskowe, Straż Graniczną, służby bezpieczeństwa,
 - komendanta powiatowego/miejskiego Państwowej Straży Pożarnej,
 - państwowego wojewódzkiego inspektora sanitarnego,
 - gminną komisję urbanistyczno-architektoniczną,
 - operatorów sieci uzbrojenia terenu, zarządców dróg oraz linii i terenów kolejowych,
 - Komitet Rewitalizacji,
 - Krajowy Zasób Nieruchomości,
- przeprowadzenia strategicznej oceny oddziaływania na środowisko, zgodnie z obowiązującymi przepisami.

Harmonogram realizacji

Tabela 37 Harmonogram rewitalizacji

Wyszczególnienie	Okres realizacji
------------------	------------------

Uchwalenie Gminnego Programu Rewitalizacji dla Miasta i Gminy Górzno na lata 2026-2032	2026 r.
Powołanie i rozpoczęcie prac przez Komitet Rewitalizacji	2026 r.
Wprowadzenie zaplanowanych inwestycji do Wieloletniej Prognozy Finansowej Miasta i Gminy Górzno	Niezwłocznie po uchwaleniu GPR
Posiedzenia Komitetu Rewitalizacyjnego	Od 2026 r. do 2032 r. (przynajmniej jedno posiedzenie w ciągu roku)
Realizacja przedsięwzięć zaplanowanych w ramach GPR	Od 2026 r. do 2032 r.
Monitoring	Od 2026 r. do 2032 r. (realizowany systematycznie w okresach rocznych)
Ewaluacja okresowa	Od 2029 r. do 2032 r. (realizowana w okresach trzyletnich)
Komunikacja społeczna GPR	Od 2026 r. do 2032 r.

Źródło: opracowanie własne

Koszty zarządzania

W związku z realizacją Gminnego Programu Rewitalizacji dla Miasta i Gminy Górzno na lata 2026–2032 nie przewiduje się konieczności ponoszenia dodatkowych kosztów w zakresie zarządzania programem. System wdrażania oraz upowszechniania działań rewitalizacyjnych został opracowany w oparciu o istniejące struktury organizacyjne Urzędu Miasta i Gminy w Górznie. Komitet Rewitalizacji jako organ doradczy i opiniodawczy, odgrywa istotną rolę w procesie zarządzania GPR, jednak jego funkcjonowanie nie generuje dodatkowych obciążeń finansowych. Obsługa lokalowo-administracyjna Komitetu zapewniana jest przez Urząd Miasta i Gminy w Górznie, a udział członków Komitetu ma charakter społeczny.

W zakresie ewaluacji GPR dopuszcza się możliwość zlecenia opracowania badania ewaluacyjnego podmiotowi zewnętrznemu, posiadającemu odpowiednie doświadczenie i kompetencje w tym zakresie. Zlecenie takie będzie możliwe pod warunkiem dostępności wolnych środków finansowych w budżecie gminy.

12. Upowszechnianie dokumentu i proces partycypacji społecznej

12.1 Upowszechnianie opracowanie GPR

Zgodnie z art.5 ust. 1 Ustawy z dnia 9 października 2015 r. o rewitalizacji prace w kierunku opracowania Gminnego Programu Rewitalizacji powinny uwzględniać współudział społeczności lokalnej, czyli faktycznych interesariuszy działań rewitalizacyjnych. W ramach opracowania Gminnego Programu Rewitalizacji dla Miasta i Gminy Górzno na lata 2026-2032 podjęto działania, polegające na:

- poznaniu potrzeb i oczekiwań interesariuszy oraz dążeniu do spójności planowanych działań z tymi potrzebami i oczekiwaniami;
- prowadzeniu, skierowanych do interesariuszy, działań edukacyjnych i informacyjnych o procesie rewitalizacji, w tym o istocie, celach, zasadach prowadzenia rewitalizacji, wynikających z ustawy, oraz o przebiegu tego procesu;
- inicjowaniu, umożliwianiu i wspieraniu działań służących rozwijaniu dialogu między interesariuszami oraz ich integracji wokół rewitalizacji;
- zapewnieniu udziału interesariuszy w przygotowaniu dokumentów dotyczących rewitalizacji, w szczególności gminnego programu rewitalizacji;
- wspieraniu inicjatyw zmierzających do zwiększania udziału interesariuszy w przygotowaniu i realizacji gminnego programu rewitalizacji;
- zapewnieniu w czasie przygotowania, prowadzenia i oceny rewitalizacji możliwości wypowiedzenia się przez interesariuszy.

W przypadku przygotowania Gminnego Programu Rewitalizacji dla Miasta i Gminy Górzno na lata 2026-2032 partycypacja społeczna obejmowała działania takie, jak:

Konsultacje społeczne projektu uchwały w sprawie wyznaczenia obszaru zdegradowanego i obszaru rewitalizacji Miasta i Gminy Górzno

Przedmiotem konsultacji społecznych był projekt uchwały Rady Miejskiej w Górznie w sprawie wyznaczenia obszaru zdegradowanego i obszaru rewitalizacji Miasta i Gminy Górzno.

Konsultacje społeczne dotyczące projektu uchwały w sprawie wyznaczenia obszaru zdegradowanego i obszaru rewitalizacji Miasta i Gminy Górzno przeprowadzono w terminie od dnia 26 września 2025 roku do 3 listopada 2025 roku.

Ogłoszenie o przystąpieniu do konsultacji społecznych projektu uchwały Rady Miejskiej w Górznie w sprawie wyznaczenia obszaru zdegradowanego i obszaru rewitalizacji na terenie Miasta i Gminy Górzno zostało opublikowane w następujący sposób:

- poprzez wywieszenie w widocznym miejscu na terenie objętym dokumentem poddawany konsultacjom oraz w siedzibie urzędu;
- poprzez udostępnienie informacji na stronie podmiotowej gminy w Biuletynie Informacji Publicznej oraz na swojej stronie internetowej;

Konsultacje społeczne projektu uchwały w sprawie wyznaczenia obszaru zdegradowanego i obszaru rewitalizacji dla Miasta i Gminy Górzno

© Michał Zieliński 26/09/2025



Uprzejmie informujemy, że **od dnia 26 września 2025 r. do dnia 3 listopada 2025 r.** przeprowadzone zostaną konsultacje społeczne projektu uchwały w sprawie wyznaczenia obszaru zdegradowanego i obszaru rewitalizacji dla Miasta i Gminy Górzno. Konsultacje zostaną przeprowadzone w następujących formach:

- 1) zbierania uwag w postaci papierowej lub elektronicznej poprzez wypełnienie formularza dostępnego w Urzędzie Miasta i Gminy Górzno oraz na stronie internetowej [formularz konsultacyjny do uchwały](https://mst-gorzno.rbip.mojregion.info/4305/765/gminny-program-rewitalizacji-dla-miasta-i-gminy-gorzno-na-lata-2026-2032.html) i w BIP <https://mst-gorzno.rbip.mojregion.info/4305/765/gminny-program-rewitalizacji-dla-miasta-i-gminy-gorzno-na-lata-2026-2032.html>
- 2) otwartych spotkań dla interesariuszy procesu rewitalizacji, które odbędą się w dniu 23 października 2025 r. o godz. 16:00 w Gminnym Ośrodku Kultury w Górznie ul. Rynek 14A oraz o godz. 18:00 w Świetlicy wiejskiej w Zaborowie nr bud. 11;
- 3) wypełnienia elektronicznego formularza ankiety dostępnej na stronie internetowej gminy [ankieta ws. wyznaczonego obszaru rewitalizacji](https://ankieta.deltapartner.org.pl/gorzno_ankieta_ozor) i w BIP <https://mst-gorzno.rbip.mojregion.info/4305/765/gminny-program-rewitalizacji-dla-miasta-i-gminy-gorzno-na-lata-2026-2032.html> lub on-line: https://ankieta.deltapartner.org.pl/gorzno_ankieta_ozor ;

- poprzez informację zamieszczoną na profilu gminy w mediach społecznościowych (facebook)

Post Urząd Miasta i Gminy Górzno

Urząd Miasta i Gminy Górzno

22 października 2025 · 🌐

⋮

👉 Szanowni Mieszkańcy! Już jutro zapraszamy na spotkania konsultacyjne o godz. 16.00 w sali **Gminny Ośrodek Kultury w Górznie** a o godz. 18.00 w świetlicy wiejskiej w Zaborowie

Urząd Miasta i Gminy Górzno

26 września 2025 · 🌐

<https://www.gorzno.pl/.../konsultacje-spoeczne.../...>

ℹ️

GORZNO.PL

Konsultacje społeczne projektu uchwały w sprawie wyznaczenia obszaru zdegradowanego i obszaru rewitalizacji dla Miasta i...

Uprzejmie informujemy, że od dnia 26 września 2025 r. do dnia 3 listopada 2025 r. przeprowadzone zostaną konsultacje społeczne projektu uchwały w sprawie wyznaczenia obszaru zdegradowanego i obszaru rewitalizacji dla Miasta i Gminy Górzno. Konsultacje zostaną przeprowadzone w następujących...

- poprzez publikację w sposób zwyczajowo przyjęty w Mieście i Gminie Górzno.

Konsultacje były przeprowadzone w następujących formach:

- zbierania uwag w postaci papierowej lub elektronicznej poprzez wypełnienie formularza dostępnego w Urzędzie Miasta i Gminy Górzno oraz na stronie internetowej gminy www.gorzno.pl i w Biuletynie Informacji Publicznej www.mst-gorzno.rbip.mojregion.info, a także pod linkiem: https://ankieta.deltapartner.org.pl/gorzno_formularz_ozor;
- otwartych spotkań dla interesariuszy procesu rewitalizacji, które odbyły się w dniu 23 października 2025 r. o godz. 16:00 w Gminnym Ośrodku Kultury w Górznie ul. Rynek 14A oraz o godz. 18:00 w Świetlicy wiejskiej w Zaborowie nr bud. 11. Zaprezentowano projekt konsultowanej uchwały wraz z załącznikiem graficznym oraz proces delimitacji. W trakcie spotkania omówiono istotę rewitalizacji, kolejne działania oraz planowane do realizacji projekty.
- wypełnienia formularza ankiety dostępnej na stronie internetowej gminy www.gorzno.pl i w Biuletynie Informacji Publicznej www.mst-gorzno.rbip.mojregion.info, oraz elektronicznie pod linkiem: https://ankieta.deltapartner.org.pl/gorzno_ankieta_ozor;
- zbierania uwag ustnych do protokołu w Urzędzie Miasta i Gminy Górzno, pokój nr 11.

Uwagi i opinie do projektu uchwały w formie wypełnionego formularza konsultacyjnego można było składać do 3 listopada 2025 r.:

- za pośrednictwem poczty elektronicznej na adres: urząd@gorzno.pl lub platformy ePUAP: [5xcdp888ss,e-doręczenia AE:PL-98753-67225-SWRAJ-32](https://5xcdp888ss,e-doręczenia/AE:PL-98753-67225-SWRAJ-32);
- drogą korespondencyjną na adres: Urząd Miasta i Gminy Górzno, ul. Rynek 1, 87-320 Górzno;
- osobiście do Urzędu Miasta i Gminy Górzno, ul. Rynek 1, 87-320 Górzno w godzinach pracy;
- podczas spotkań konsultacyjnych w dniu 23 października 2025 r.;
- poprzez wypełnienie formularza uwag on-line: https://ankieta.deltapartner.org.pl/gorzno_formularz_ozor

W trakcie trwania konsultacji społecznych projektu uchwały w sprawie wyznaczenia obszaru zdegradowanego i obszaru rewitalizacji Miasta i Gminy Górzno wpłynęła 1 uwaga, dotycząca poszerzenia obszaru rewitalizacji w kierunku zachodnim. Uwaga uznana została jako zasadna, zatem wprowadzono wskazany teren do obszaru rewitalizacji.

Przystąpienie do sporządzenia Gminnego Programu Rewitalizacji dla Miasta i Gminy Górzno na lata 2026-2032

Przystąpienie do sporządzenia Gminnego Programu Rewitalizacji dla Miasta i Gminy Górzno na lata 2026-2032 poprzez przyjęcie Uchwały Nr XX/135/2025 Rady Miejskiej w Górznie z dnia 29-12-2025 w sprawie przystąpienia do sporządzenia Gminnego Programu Rewitalizacji dla Miasta i Gminy Górzno na lata 2026-2032.

Nabór projektów rewitalizacyjnych

Otwarty nabór projektów rewitalizacyjnych przeprowadzono w dniach 19.01.2026 r.-2.02.2026 r.

Przedsięwzięcia można było zgłaszać w następujących formach:

Sposób zgłaszania projektów:

- w formie papierowej poprzez wypełnienie formularza zgłoszeniowego załączonego poniżej lub dostępnego w siedzibie Urzędu Miasta i Gminy Górzno, Ul. Rynek 1, 87-320 Górzno;
- w formie elektronicznej, korzystając z poniższego linku:

https://ankieta.deltapartner.org.pl/gpr_gorzno_nabor_projektow

Formularz w wersji papierowej można było złożyć:

- osobiście w siedzibie Urzędu Miasta i Gminy Górzno, Ul. Rynek 1, 87-320 Górzno;
- listownie na adres: Urząd Miasta i Gminy Górzno, Ul. Rynek 1, 87-320 Górzno.

W efekcie zgłoszonych zostało 16 projektów rewitalizacyjnych.

Konsultacje społeczne Gminnego Programu Rewitalizacji (do uzupełnienia)

Proces opiniowania GPR (do uzupełnienia)

12.2 Uspołecznienie wdrażania GPR

Wdrażanie Gminnego Programu Rewitalizacji (GPR) odbywać się będzie z aktywnym udziałem społeczności lokalnej. Proces partycypacji społecznej będzie realizowany dwutorowo:

- Pośrednio – poprzez:
 - publikacje informacji o GPR na stronie internetowej Urzędu Miasta i Gminy w Górznie,
 - materiały promocyjne i informacyjne,
 - komunikację za pośrednictwem lokalnej prasy i portalu społecznościowego gminy;

- Bezpośrednio – poprzez:
 - organizację spotkań z mieszkańcami, przedstawicielami lokalnych środowisk oraz organizacjami pozarządowymi (również w formule zdalnej).

Do grona interesariuszy procesu rewitalizacji zalicza się m.in.: mieszkańców gminy i obszaru rewitalizacji (w tym młodzież, seniorów, osoby z niepełnosprawnościami), przedsiębiorców, organizacje pozarządowe i grupy nieformalne. Wobec wymienionych grup prowadzone będą działania informacyjne i komunikacyjne obejmujące:

- publikację dokumentu GPR na stronie internetowej Urzędu Miasta i Gminy w Górznie,
- bieżące informacje o realizowanych w ramach GPR zadaniach publikowane na stronie oraz w mediach społecznościowych gminy,
- współpracę z lokalnymi mediami w zakresie informowania o postępach realizacji i wynikach monitoringu,
- regularne publikowanie raportów z monitoringu oraz oceny aktualności GPR.

Uspołecznienie wdrażania GPR będzie również realizowane z wykorzystaniem kooperacji pomiędzy sektorem publicznym, prywatnym i organizacjami pozarządowymi poprzez:

- udostępnianie bieżących informacji z przebiegu wdrażania GPR,
- opracowanie i przeprowadzenie ankiet internetowych skierowanych do mieszkańców oraz innych interesariuszy, umożliwiających ocenę GPR, procesów rewitalizacyjnych i identyfikację nowych potrzeb,
- powołanie Komitetu Rewitalizacji w terminie do 3 miesięcy od uchwalenia GPR – jako forum współpracy i dialogu między interesariuszami a organami gminy,
- organizację co najmniej jednego otwartego spotkania konsultacyjnego rocznie, w trakcie którego mieszkańcy oraz przedstawiciele instytucji lokalnych będą mogli uzyskać informacje nt. zaawansowania wdrażania GPR oraz zgłosić swoje uwagi i propozycje.

W proces wdrażania programu zostaną zaangażowani wszyscy partnerzy określani w art. 8 ust. 1 rozporządzenia ogólnego, w tym w szczególności przedstawiciele społeczeństwa obywatelskiego. Główną przesłanką realizującą ten postulat będzie możliwość udziału przedstawicieli tych podmiotów w Komitecie Rewitalizacji.

13. GPR jako strategia IIT

Zgodnie z zapisami dokumentu pt. „Zasady realizacji instrumentów terytorialnych w Polsce w perspektywie finansowej UE na lata 2021–2027”, gminne programy rewitalizacji pełnią obowiązkowo funkcję strategii IIT w odniesieniu do działań przewidzianych do finansowania ze środków polityki spójności. Schemat blokowy przedstawiony poniżej ilustruje zależności pomiędzy Gminnym Programem Rewitalizacji a strategią IIT, wskazując jednocześnie na jego szczególną rolę jako narzędzia umożliwiającego pozyskiwanie środków z Funduszy Europejskich.



Źródło: opracowanie własne na podstawie ustawy o rewitalizacji oraz Zasad realizacji instrumentów terytorialnych w Polsce

W poniższej tabeli zestawiono elementy obowiązkowe strategii IIT w odniesieniu do poszczególnych rozdziałów Gminnego Programu Rewitalizacji.

Tabela 38 Elementy obowiązkowe strategii IIT w odniesieniu do poszczególnych rozdziałów Gminnego Programu Rewitalizacji

Nr rozdziału GPR	Element obowiązkowy strategii IIT
4.	synteza diagnozy obszaru realizacji IIT wraz z analizą problemów, potrzeb i potencjałów rozwojowych, w tym wzajemnych powiązań gospodarczych, społecznych i środowiskowych;
5.	
6.	
7.	cele, jakie mają być zrealizowane w ramach IIT, ze wskazaniem wykorzystanego podejścia zintegrowanego, oczekiwanych wskaźników rezultatu i produktu powiązanych z realizacją właściwego programu;
8.	lista projektów realizujących cele, o których mowa w pkt 2, wraz z informacją na temat sposobu ich wskazania oraz powiązania z innymi projektami;

9.	opis procesu zaangażowania partnerów społeczno-gospodarczych oraz właściwe podmioty reprezentujące społeczeństwo obywatelskie, podmioty działające na rzecz ochrony środowiska oraz podmioty odpowiedzialne za promowanie włączenia społecznego, praw podstawowych, praw osób niepełnosprawnych, równości płci i niedyskryminacji w pracach nad przygotowaniem i wdrażaniem planu działań IIT
----	---

Źródło: Opracowanie własne

Uspołecznienie procesu tworzenia i wdrażania Gminnego Programu Rewitalizacji (GPR) obejmuje aktywne zaangażowanie partnerów społeczno-gospodarczych, co jest obligatoryjnym elementem Strategii IIT. Ustawa o rewitalizacji precyzuje katalog interesariuszy procesu rewitalizacji oraz określa obowiązkowe formy włączenia społeczności lokalnej w opracowanie i realizację GPR. Reguluje również zasady tworzenia Komitetu Rewitalizacji oraz udziału interesariuszy w opiniowaniu Programu (w szczególności art. 5.1 – partycypacja społeczna, 6.1 – konsultacje społeczne, 7.1 – komitet rewitalizacji w powiązaniu z artykułem 2.2 – interesariusze rewitalizacji i artykułem 17.1 – proces opiniowania).

Jednym z narzędzi partycypacyjnych jest procedura opiniowania projektu GPR dla Miasta i Gminy Górzno na lata 2026–2032. Zgodnie z nią, dokument został przekazany do zaopiniowania przez następujące instytucje:

- Zarząd właściwego powiatu – pod kątem zgodności ze strategią rozwoju powiatu,
- Zarząd właściwego województwa – w zakresie zgodności z planem zagospodarowania przestrzennego województwa oraz strategią jego rozwoju,
- Wojewoda – w zakresie zgodności z realizacją zadań publicznych zgodnie z art. 6 Ustawy o gospodarce nieruchomościami z dnia 21 sierpnia 1997 r.,
- Właściwe organy wojskowe, ochrony granic i bezpieczeństwa państwa – w odniesieniu do wymogów obronności i bezpieczeństwa,
- Komendant powiatowy/miejski Państwowej Straży Pożarnej – w zakresie ochrony przeciwpożarowej,
- Wojewódzki inspektor sanitarny,
- Gminna komisja urbanistyczno-architektoniczna,
- Operatorzy sieci uzbrojenia terenu, zarządcy dróg oraz infrastruktury kolejowej,
- Komitet Rewitalizacji,
- Krajowy Zasób Nieruchomości – w zakresie zagospodarowania nieruchomości wchodzących w jego skład.

Dodatkowo, zgodnie z art. 29 Rozporządzenia Parlamentu Europejskiego i Rady (UE) 2021/1060 z dnia 24 czerwca 2021 r. ustanawiającym wspólne przepisy dotyczące Europejskiego Funduszu Rozwoju Regionalnego, Europejskiego Funduszu Społecznego Plus, Funduszu Spójności, Funduszu na rzecz

Sprawiedliwej Transformacji i Europejskiego Funduszu Morskiego, Rybackiego i Akwakultury, a także przepisy finansowe na potrzeby tych funduszy oraz na potrzeby Funduszu Azylu, Migracji i Integracji, Funduszu Bezpieczeństwa Wewnętrznego i Instrumentu Wsparcia Finansowego na rzecz Zarządzania Granicami i Polityki Wizowej, w proces tworzenia GPR zaangażowano partnerów określonych w art. 8: władze lokalne i miejskie, instytucje publiczne, partnerów społecznych i gospodarczych oraz przedstawicieli społeczeństwa obywatelskiego.

Wszystkie wymienione podmioty miały 21 dni na przedstawienie swojej opinii, zgodnie z zasadą milczącej zgody. Raport z procesu opiniowania zostanie opublikowany na stronie internetowej gminy oraz w Biuletynie Informacji Publicznej.

Szczegółowy opis procesu partycypacji społecznej znajduje się w Rozdziale 12 pt. „*Upowszechnienie dokumentu i proces partycypacji społecznej*”.

14. Strategiczna ocena oddziaływania na środowisko

Zgodnie z ustawą z 3 października 2008 r. o udostępnianiu informacji o środowisku i jego ochronie, udziale społeczeństwa w ochronie środowiska oraz o ocenach oddziaływania na środowisko (Dz. U. z 2024 r. poz. 1112 ze zm.), projekt gminnego programu rewitalizacji obowiązkowo podlega strategicznej ocenie oddziaływania na środowisko (SOOŚ), o ile wyznacza ramy dla późniejszej realizacji projektów mogących znacząco oddziaływać na środowisko.

W dniu **DO UZUPEŁNIENIA** złożono wnioski do Regionalnego Dyrektora Ochrony Środowiska w Bydgoszcy oraz do Państwowego Wojewódzkiego Inspektora Sanitarnego w Bydgoszcy dotyczące odstąpienia od konieczności przeprowadzenia Strategicznej oceny oddziaływania na środowisko dla Gminnego Programu Rewitalizacji dla Miasta i Gminy Górzno na lata 2026-2032.

Do uzupełnienia po opiniowaniu

15. Określenie niezbędnych zmian w uchwałach

Realizacja Gminnego Programu Rewitalizacji dla Miasta i Gminy Górzno na lata 2026-2032 nie wywołuje konieczności zmian w uchwałach Rady Miejskiej. Proponowane projekty rewitalizacyjne nie dotyczą miejskich zasobów mieszkaniowych i nie ingerują w zapisy Wieloletni program gospodarowania mieszkaniowym zasobem Miasta i Gminy Górzno na lata 2023-2027 (*Uchwała Nr XLIII/243/2023 Rady Miejskiej w Górznie z dnia 27 stycznia 2023 r. w sprawie wieloletniego programu gospodarowania mieszkaniowym zasobem Miasta i Gminy Górzno na lata 2023 – 2027*).

16. Zmiany w zakresie planowania i zagospodarowania przestrzennego

16.1 Specjalna strefa rewitalizacji

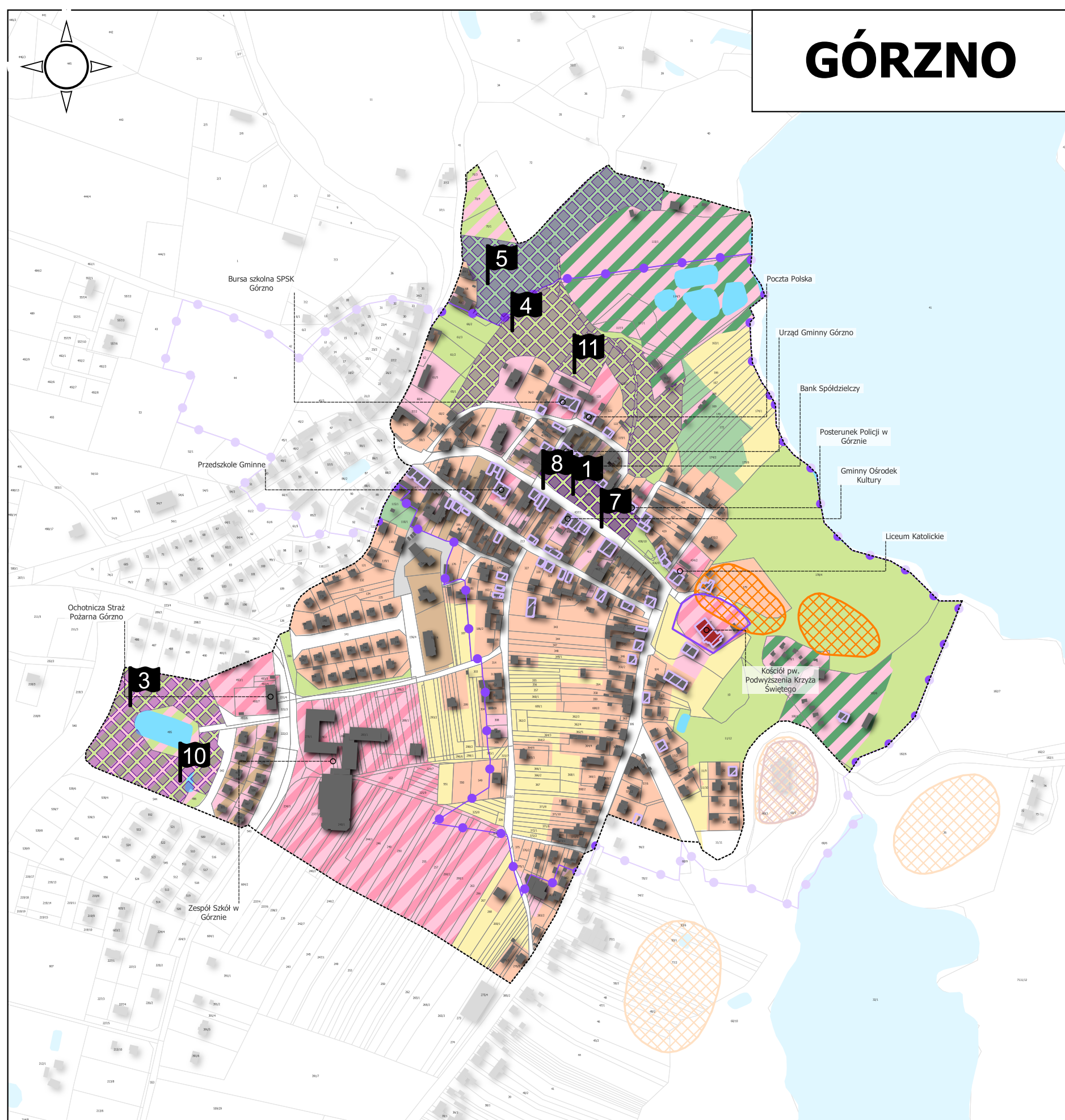
W ramach prowadzenia działań rewitalizacyjnych na podstawie Gminnego Programu Rewitalizacji dla Miasta i Gminy Górzno na lata 2026-2032 nie przewiduje się ustanowienia Specjalnej Strefy Rewitalizacji, o której mowa w art. 25 Ustawy o rewitalizacji z dnia 9 października 2015 roku.

16.2 Zmiany w dokumentach planowania i zagospodarowania przestrzennego

Realizacja zaproponowanych przedsięwzięć rewitalizacyjnych nie wywołuje konieczności wprowadzenia zmian w dokumentach planistycznych Miasta i Gminy Górzno. Jednakże wszelkie konieczne w przyszłości zmiany powinny być obligatoryjnie uwzględnione w planie ogólnym, stanowiącym od 2026 roku obowiązkowy dokument planistyczny. Zgodnie z przepisami ustawy o planowaniu i zagospodarowaniu przestrzennym, dotychczasowe Studium zostanie bowiem docelowo zastąpione Planem Ogólnym, który po jego uchwaleniu staje się nowym i nadrzędnym dokumentem planistycznym gminy.

Spis rysunków i tabel

Rysunek 1: Podział gminy na jednostki porównawcze (mapa)	15
Rysunek 2 Syntetyczne wskaźnik degradacji.....	20
Rysunek 3 Obszar zdegradowany - mapa.....	24
Rysunek 4 Obszar zdegradowany i obszar rewitalizacji	26
Rysunek 5 Podobszar rewitalizacji Górzno.....	27
Rysunek 6 Podobszar rewitalizacji Miesiączkowo	28
Rysunek 7 Uwarunkowania podobszaru Górzno	33
Rysunek 8 Ewidencja zabytków w podobszarze Górzno	42
Rysunek 9 Układ przestrzenny podobszaru Miesiączkowo	45
Rysunek 10 Wykaz zabytków podobszaru Miesiączkowo	53
Tabela 1 Cele rewitalizacji i kierunki działań GPR	9
Tabela 2 Podział gminy na jednostki porównawcze.....	14
Tabela 3 Wykaz wskaźników w sferach pozaspołecznych	22
Tabela 4 Obszar zdegradowany - wskaźniki.....	23
Tabela 5 Wyodrębniony obszar rewitalizacji.....	25
Tabela 6 Wskaźniki podobszarów rewitalizacji	30
Tabela 7 Podobszar rewitalizacji Górzno - wskaźniki podstawowe.....	31
Tabela 8 Wskaźniki demograficzne podobszaru Górzno	34
Tabela 9 Wskaźniki dotyczące kwestii bezrobocia podobszaru Górzno	35
Tabela 10 Wskaźniki dotyczące pomocy społecznej podobszaru Górzno	36
Tabela 11 Wskaźniki dotyczące bezpieczeństwa w podobszarze Górzno.....	37
Tabela 12 Aktywność społeczna w podobszarze Górzno	37
Tabela 13 Wskaźniki gospodarcze podobszaru Górzno.....	38
Tabela 14 Wskaźniki środowiskowe podobszaru Górzno	39
Tabela 15 Wskaźniki przestrzenno-funkcjonalne podobszaru Górzno.....	40
Tabela 16 Wskaźniki sfery technicznej podobszaru Górzno	43
Tabela 17 Podsumowanie - podobszar Górzno.....	43
Tabela 18 Zidentyfikowane potencjały podobszaru Górzno.....	44
Tabela 19 Podobszar Miesiączkowo - wskaźniki podstawowe.....	44
Tabela 20 Wskaźniki demograficzne - podobszar Miesiączkowo	46
Tabela 21 Wskaźniki dotyczące bezrobocia - podobszar Miesiączkowo	47
Tabela 22 Pomoc społeczna w podobszarze Miesiączkowo	48
Tabela 23 Bezpieczeństwo - podobszar Miesiączkowo	48
Tabela 24 Wskaźniki gospodarcze - podobszar Miesiączkowo.....	49
Tabela 25 Wskaźniki środowiskowe - podobszar Miesiączkowo	50
Tabela 26 Wskaźniki przestrzenno-funkcjonalne	52
Tabela 27 Wskaźniki techniczne podobszaru Miesiączkowo.....	54
Tabela 28 Podsumowanie - podobszar Miesiączkowo	54
Tabela 29 Zidentyfikowane potencjały podobszaru Miesiączkowo.....	55
Tabela 30 Wykaz przedsięwzięć rewitalizacyjnych.....	63
Tabela 31 Schemat powiązań przedsięwzięć rewitalizacyjnych	100
Tabela 32 Zestawienie celów rewitalizacji z Gminnym Programem Rewitalizacji Miasta i Gminy Górzno na lata 2016-2023	102
Tabela 33 Wykaz najważniejszych przedsięwzięć rewitalizacyjnych zrealizowanych w ramach Gminnego Programu Rewitalizacji na lata 2016-2023	103
Tabela 34 Indykatywne ramy finansowe	109
Tabela 35 Wskaźniki monitorowania osiągnięcia celów GPR.....	112
Tabela 36 Wzór karty monitoringu	113
Tabela 37 Harmonogram rewitalizacji.....	114
Tabela 38 Elementy obowiązkowe strategii IIT w odniesieniu do poszczególnych rozdziałów Gminnego Programu Rewitalizacji	121



PODSTAWOWE KIERUNKI ZMIAN FUNKCJONALNO-PRZESTRZENNYCH OBSZARU REWITALIZACJI GMINY I MIASTA GÓRZNO

0 250 500 m

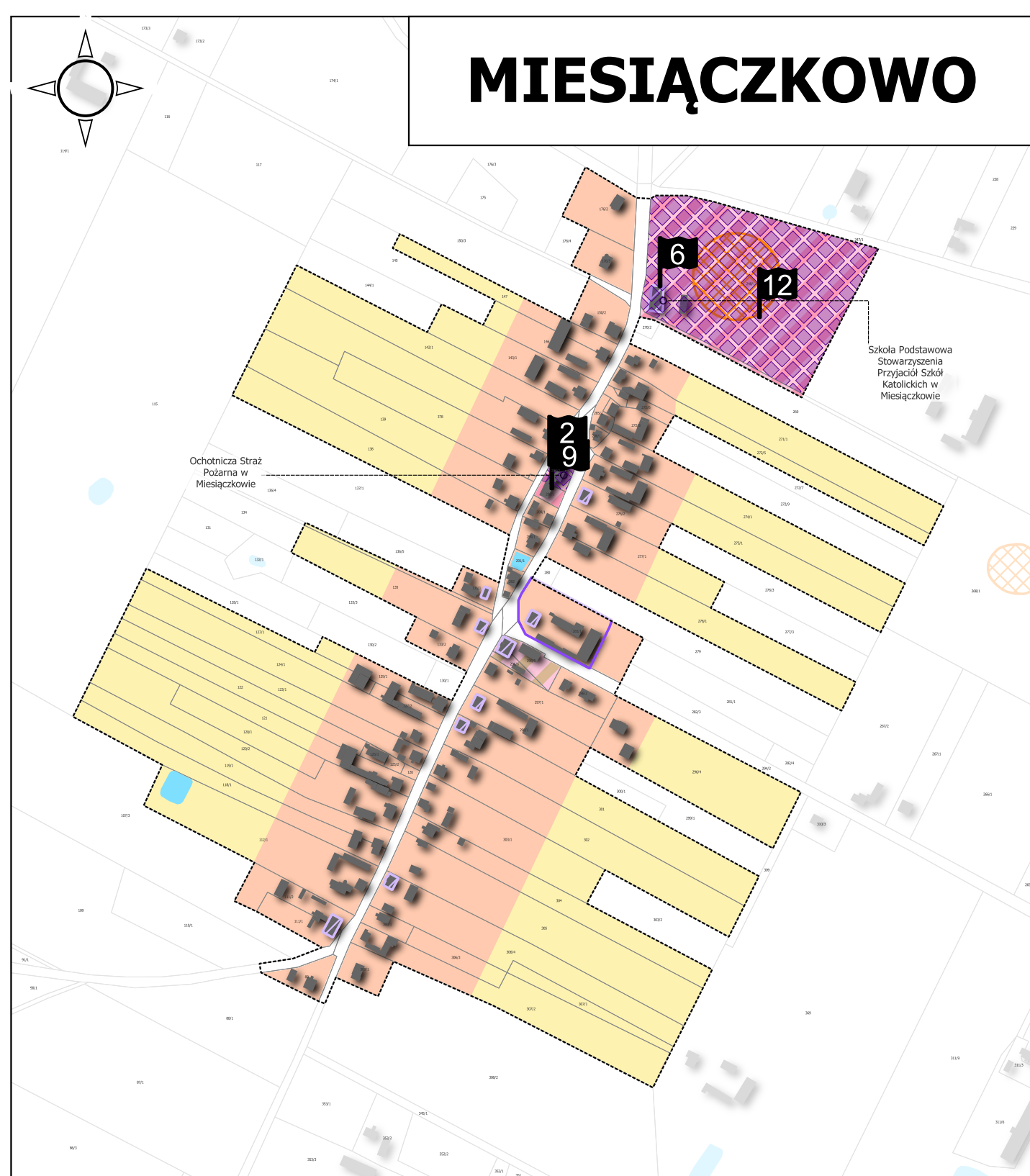
SKALA 1 : 5 000

Struktura funkcjonalno-przestrzenna:

- teren zabudowy mieszkaniowej jednorodzinnej
- teren zabudowy mieszkaniowej wielorodzinnej
- teren zabudowy mieszkaniowo-usługowej
- teren usług publicznych
- teren usług
- teren usług turystycznych
- teren rekreacyjno-sportowy
- teren infrastruktury technicznej
- tereny rolne
- tereny wód powierzchniowych
- teren zieleni urządzonej
- teren lasów

Pozostałe objaśnienia:

- granica obszaru rewitalizacji
- budynki
- działki ewidencyjne
- rewitalizacja przestrzeni publicznych
- kościół
- stanowisko archeologiczne
- obiekty wpisane do rejestru zabytków
- kościół
- stanowisko archeologiczne
- obiekty wpisane do ewidencji zabytków:
- budynek
- obszar
- układ urbanistyczny
- stanowisko archeologiczne
- lokalizacje projektów



Podstawowe przedsięwzięcia rewitalizacyjne:

1. Zielony rynek w Górznie
2. Świetlica dla pokoleń
3. Rozwój infrastruktury rekreacyjnej Wisiałki – budowa przestrzeni integracji społecznej
4. Przygotowanie dokumentacji projektowej dla rewitalizacji parku miejskiego w Górznie
5. Rewitalizacja parku miejskiego w Górznie – przywrócenie funkcji społecznych i przyrodniczych
6. Miesiączkowo w ruchu – przestrzeń aktywności dla wszystkich
7. Rynek w Górznie – centrum życia społecznego
8. Razem dla zielonego Górzna
9. Aktywne Dzieci Miesiączkowa – program zajęć edukacyjno-integracyjnych
10. Organizacja wydarzeń integracyjnych wokół infrastruktury rekreacyjnej Wisiałki
11. Działania edukacyjne, integracyjne i edukacyjne na terenie zrewitalizowanego parku miejskiego w Górznie
12. Aktywne Miesiączkowo – program animacji sportowej i integracji mieszkańców